



**УКАЗ
ГЛАВЫ РЕСПУБЛИКИ ТЫВА**

**ТЫВА РЕСПУБЛИКАНЫҢ БАШТЫҢЫНЫҢ
ЧАРЛЫ**

**О внесении изменений в Схему размещения, использования
и охраны охотничьих угодий на территории Республики Тыва**

В соответствии со статьей 39 Федерального закона от 24 июля 2009 г. № 209-ФЗ «Об охоте и о сохранении охотничьих ресурсов и о внесении изменений в отдельные законодательные акты Российской Федерации», статьей 7 Конституционного закона Республики Тыва от 4 января 2003 г. № 97 ВХ-I «О статусе Главы - Председателя Правительства Республики Тыва» постановляю:

1. Внести в Схему размещения, использования и охраны охотничьих угодий на территории Республики Тыва, утвержденную Указом Главы Республики Тыва от 21 июня 2017 № 120, следующие изменения:

1) в части 1:

а) таблицу 14 изложить в следующей редакции:

«Таблица 14. Сводные данные по структуре охотничьих угодий и иных территорий, в разрезе муниципальных районов Республики Тыва

№ п/п	Наименование муниципального района (кожууна)	Площадь района, га	Земли, правовой режим которых допускает осуществление видов деятельности в сфере охотничьего хозяйства (охотничьи угодья), га						Иные территории, являющиеся средой обитания охотничьих ресурсов (ООПТ), га	
			Общая площадь		Закрепленные охотничьи угодья		Общедоступные охотничьи угодья		всего, га	доля от площади района, %
			всего, га	доля от площади района, %	всего, га	доля от площади района, %	всего, га	доля от площади района, %		
1	2	3	4	5	6	7	8	9	10	11
1	Бай-Тайгинский	792282	564170	71,21	—	—	564170	71,21	228112	28,79
2	Барун-Хемчикский	630835	600700	95,22	—	—	600700	95,22	30135	4,78
3	Дзун-Хемчикский	648456	619474	95,53	—	—	619474	95,53	28982	4,47
4	Каа-Хемский	2572604	2042299	79,39	442753	17,21	1599546	62,17	530305	20,61
5	Кызылский	872702	725678	83,15	—	—	725678	83,15	147024	16,85
6	Монгун-Тайгинский	441420	425530	96,40	—	—	425530	96,40	15890	3,60
7	Овюрский	452250	447760	99,01	—	—	447760	99,01	4490	0,99
8	Пий-Хемский	819412	662584	80,86	156343	0,93	506241	61,78	156828	19,14
9	Сут-Хольский	669125	528711,6	79,02	—	—	528711,6	79,02	140413,4	20,98
10	Тандинский	509170	450238	88,43	—	—	450238	88,43	58932	11,57
11	Тере-Хольский	1005002	963648	95,89	—	—	963648	95,89	41354	4,11
12	Тес-Хемский	668723	624973	93,46	—	—	624973	93,46	43750	6,54
13	Тоджинский	4475749	4138459	92,46	—	—	4138459	92,46	337290	7,54
14	Улуг-Хемский	533540	485304	90,96	—	—	485304	90,96	48236	9,04
15	Чаа-Хольский	290310	286073	98,54	—	—	286073	98,54	4237	1,46
16	Чеди-Хольский	370632	341085	92,03	—	—	341085	92,03	29547	7,97
17	Эрзинский	1108145	1084445	97,86	—	—	1084445	97,86	23700	2,14
	Итого	16860357	14991131,6	88,91	599096	3,55	14392035,6	85,36	1869225,4	11,09

б) главу 4.1.1.1. изложить в следующей редакции:

«4.1.1.1. Закрепленные охотничьи угодья

Общая площадь закрепленных охотничьих угодий в Республике Тыва составляет 599 096 га (площадь среды обитания 599 096 га) (таблица 14.1). Деятельность в этой сфере осуществляют 6 субъектов хозяйственной деятельности (таблица 14.2.). Закрепленные охотничьи угодья расположены в двух районах – Пий-Хемском и Каа-Хемском».

Описание границ закрепленных охотничьих угодий выполнено в соответствии с положениями приказа Минприроды России от 6 августа 2010 г. № 306 «Об утверждении требований к описанию границ охотничьих угодий» и приведено в приложении А.

Таблица 14.1. Экспликация территорий, переданных в пользование для целей использования объектов животного мира, отнесенных к объектам охоты

№п/п	Наименование района	Площадь района, га	Закрепленные охотугодья		Площадь среды обитания, га	Площадь территорий, непригодных для ведения охотхозяйства, га
			га	доля от площади района, %		
1	2	3	4	5	6	7
1	Бай-Тайгинский	792282	—	—	—	—
2	Барун-Хемчикский	630835	—	—	—	—
3	Дзун-Хемчикский	648456	—	—	—	—
4	Каа-Хемский	2572604	442753	17,21	76560	0
5	Кызылский	872702	—	—	—	—
6	Монгун-Тайгинский	441420	—	—	—	—
7	Овюрский	452250	—	—	—	—
8	Пий-Хемский	819412	156343	0,93	156343	0
9	Сут-Хольский	669125	—	—	—	—
10	Тандинский	509170	—	—	—	—
11	Тере-Хольский	1005002	—	—	—	—
12	Тес-Хемский	668723	—	—	—	—
13	Тоджинский	4475749	—	—	—	—
14	Улуг-Хемский	533540	—	—	—	—
15	Чаа-Хольский	290310	—	—	—	—
16	Чеди-Хольский	370632	—	—	—	—
17	Эрзинский	1108145	—	—	—	—
ИТОГО:		16860357	599096	3,55	599096	0

Таблица 14.2. Реестр закрепленных охотугодий Республики Тыва

№	Наименование пользователя охотничьими угодьями (наименования участков)	Наименование района	Всего участков	Площадь территории, га	Площадь среды обитания, га	Площадь территорий, непригодных для ведения охотхозяйства, га
1	Государственное унитарное предприятие Республики Тыва «Мараловодческое хозяйство «Туран»	Пий-Хемский	1	10711	10711	0
2	Общество с ограниченной ответственностью Охотничье промысловое хозяйство «Рысь»	Пий-Хемский	1	145632	145632	0
3	Общество с ограниченной ответственностью «Охотопромысловое хозяйство «Сээербек»	Каа-Хемский	1	76560	76560	0
4	Общество с ограниченной ответственностью «Енисейская промысловая компания»	Каа-Хемский	1	97355	97355	0
5	Общество с ограниченной ответственностью «Охотничье-промысловое хозяйство «Унжей»	Каа-Хемский	1	132267	132267	0
6	Индивидуальный предприниматель Пермяков Александр Илларионович	Каа-Хемский	1	136571	136571	0

»;

б) главу 4.1.1.2. изложить в следующей редакции:

«4.1.1.2. Общедоступные охотничьи угодья

Не закрепленные за охотпользователями территории относятся к категории общедоступных охотничьих угодий (в дальнейшем ОДОУ). Их общая площадь составляет 14 392 035,6 га, или 96,00% общей площади охотничьих угодий Республики Тыва, что соответствует значению, установленному ст. 7 Федерального закона от 24.07.2009 № 209-ФЗ «Об охоте и о сохранении охотничьих ресурсов и о внесении изменений в отдельные законодательные акты Российской Федерации» (с последующими редакциями) (более 20%). Распределение общедоступных охотничьих угодий по муниципальным районам (кожуунам) равномерно (таблица 15).

Территории общедоступных охотничьих угодий по количеству соответствуют административно-территориальному делению Республики Тыва и их площадь, в зависимости от общих размеров муниципальных районов, варьирует от 286 073 га до 4 138 459 га.

Наибольшая площадь общедоступных охотничьих угодий находится в Тоджинском муниципальном районе (4 138 459 га); значительные территории в Каа-Хемском и Тере-Хольском муниципальных районах. Наименьшие площади в Монгун-Тайгинском, Овюрском, Тандинском, Улуг-Хемском, Чаа-Хольском и Чеди-Хольском муниципальных районах – менее 500 000 га.

Описание границ общедоступных охотничьих угодий выполнено в соответствии с положениями приказа Минприроды России от 6 августа 2010 г. № 306 «Об утверждении требований к описанию границ охотничьих угодий» и приведено в приложении Б.

Таблица 15. Экспликация общедоступных охотничьих угодий Республики Тыва

№ п/п	Наименование муниципального района (кожууна)	Площадь района, га	Количество участков, единиц	Общедоступные охотничьи угодья			Участки ОДОУ	Площадь ОДОУ, га
				га	доля от площади района, %	в т.ч. непригодны для ведения охотничьего хозяйства, га		
1	2	3	4	5	6		7	8
1	Бай-Тайгинский	792282	1	564170	71,21	718	ОДОУ Бай-Тайгинского района	564170
2	Барун-Хемчикский	630835	1	600700	95,22	1777	ОДОУ Барун- Хемчикского района	600700
3	Дзун-Хемчикский	648456	1	619474	95,53	1404	ОДОУ Дзун- Хемчикского района	619474
4	Каа-Хемский	2572604	1	1599546	62,17	1510	ОДОУ Каа-Хемского района	1599546
5	Кызылский	872702	1	725678	83,15	5678	ОДОУ Кызылского района	725678
6	Монгун-Тайгинский	441420	1	425530	96,40	112	ОДОУ Монгун- Тайгинского района	425530
7	Овюрский	452250	1	447760	99,01	296	ОДОУ Овюрского района	447760
8	Пий-Хемский	819412	1	506241	61,78	1133	ОДОУ Пий-Хемского района	506241
9	Сут-Хольский	669125	1	528711,6	79,02	914	ОДОУ Сут-Хольского района	528711,6
10	Тандинский	509170	1	450238	88,43	1247	ОДОУ Тандинского района	450238
11	Тере-Хольский	1005002	1	963648	95,89	121	ОДОУ Тере-Хольского района	963648
12	Тес-Хемский	668723	1	624973	93,46	579	ОДОУ Тес-Хемского района	624973
13	Тоджинский	4475749	1	4138459	92,46	487	ОДОУ Тоджинского района	4138459
14	Улуг-Хемский	533540	1	485304	90,96	1376	ОДОУ Улуг-Хемского района	485304
15	Чаа-Хольский	290310	1	286073	98,54	522	ОДОУ Чаа-Хольского района	286073

№ п/п	Наименование муниципального района (кожууна)	Площадь района, га	Количество участков, единиц	Общедоступные охотничьи угодья			Участки ОДОУ	Площадь ОДОУ, га
				га	доля от площади района, %	в т.ч. непригодны для ведения охотничьего хозяйства, га		
1	2	3	4	5	6		7	8
16	Чеди-Хольский	370632	1	341085	92,03	781	ОДОУ Чеди-Хольского района	341085
17	Эрзинский	1108145	1	1084445	97,86	487	ОДОУ Эрзинского района	1084445
ИТОГО:		16860357	17	14392035,6	85,36	19142		14392035,6

»;

в) главу 6.3. изложить в следующей редакции:

«6.3. Предложения по выделению зон, планируемых для создания общедоступных и закрепленных охотничьих угодий на территории Республики Тыва

Согласно ч. 2 ст. 7 Федерального закона от 24 июля 2009 г. № 209-ФЗ «Об охоте и о сохранении охотничьих ресурсов и о внесении изменений в отдельные законодательные акты Российской Федерации» (с последующими редакциями), охотничьи угодья подразделяются на закреплённые, которые передаются в долгосрочное пользование юридическим лицам и индивидуальным предпринимателям, и общедоступные, где физические лица имеют право свободно пребывать в целях охоты. При этом, общедоступные угодья должны составлять не менее 20% от общей площади охотничьих угодий субъекта Российской Федерации.

На территории Республики Тыва площадь закрепленных охотничьих угодий составляет 599 096 га. Площадь общедоступных охотничьих угодий составляет 14 392 035,6 или 85,36% от общей площади охотничьих угодий Республики Тыва. Таким образом, площадь общедоступных охотничьих угодий многократно больше доли площади закрепленных охотничьих угодий субъекта Российской Федерации, установленной ст. 7 Федерального закона от 24 июля 2009 г. № 209-ФЗ «Об охоте и о сохранении охотничьих ресурсов и о внесении изменений в отдельные законодательные акты Российской Федерации» (с последующими редакциями).

Имеющаяся площадь общедоступных охотничьих угодий позволяет планировать создание в перспективе на территории республики новых закреплённых охотничьих угодий посредством проведения аукционов на право заключения охотхозяйственных соглашений. Создание закреплённых охотничьих угодий обосновано ещё и тем, что на переданных в пользование территориях значительно выше уровень организации охраны охотничьих ресурсов и проведения биотехнических мероприятий, чем в общедоступных угодьях. В результате активной работы охотпользователей в закреплённых охотничьих угодьях значительно увеличивается численность (и плотность населения) охотничьих животных, что является одной из основных целей ведения охотничьего хозяйства. На территории Республики Тыва выделены зоны, планируемые для создания закреплённых охотничьих угодий в разрезе муниципальных районов (таблица 81).

Таблица 81. Планируемые для создания закрепленные охотничьи угодья на территории Республики Тыва

Муниципальный район	Наименование участка охотничьих угодий, планируемого к созданию охотничьего хозяйства	Площадь, га
Барун-Хемчикский	ПОУ №5-1	48874
	ПОУ №5-2	79082
Итого по Барун-Хемчикскому муниципальному району		127956
Дзун-Хемчикский	ПОУ №7-1	23235
	ПОУ №7-2	47231
Итого по Дзун-Хемчикскому муниципальному району		70466
Каа-Хемский	ПОУ №12-3	52053
	ПОУ №12-4	138858
	ПОУ №12-5	61851
	ПОУ №12-7	189066
	ПОУ №12-9	136881
	ПОУ №12-10	188946
Итого по Каа-Хемскому муниципальному району		767655
Кызылский	ПОУ №3-1	71264
	ПОУ №3-2	34180
	ПОУ №3-3	55353
Итого по Кызылскому муниципальному району		160797
Тоджинский	ПОУ №1-1	170732
	ПОУ №1-2	171601
	ПОУ №1-3	197720
	ПОУ №1-4	73244
	ПОУ №1-5	189052
	ПОУ №1-6	36354
	ПОУ №1-7	25729
Итого по Тоджинскому муниципальному району		864432
Улуг-Хемский	ПОУ №9-1	36374
Итого по Улуг-Хемскому муниципальному району		36374
Тандинский	ПОУ №11-1	4298
Тес-Хемский		4405
Итого по Тандинскому и Тес-Хемскому муниципальным районам		8703
Чеди-Хольский	ПОУ №10-1	11317
Итого по Чеди-Хольскому муниципальному району		11317
Овюрский	ПОУ №14-1	33330
Итого по Овюрскому муниципальному району		33330
Всего по Республике Тыва		2081030

В случае, если планируемые к закреплению охотничьи угодья будут закреплены (таблица 81), общая площадь общедоступных охотничьих угодий составит 12 311 005,6 га или 85,5 % охотничьих угодий Республики Тыва (с учетом существующих закрепленных охотничьих угодий).

Карта-схема с обозначением планируемых для создания закрепленных охотничьих угодий прилагается в электронном виде. Описания границ, планируемых для создания закрепленных охотничьих угодий приведены в приложении Б.»;

2) в части 2:

а) приложение А изложить в следующей редакции:

«Приложение А

ОПИСАНИЕ ГРАНИЦ ЗАКРЕПЛЕННЫХ ОХОТНИЧЬИХ УГОДИЙ

Пий-Хемский район

ООО «Охотничье-промысловое хозяйство «Рысь» (ЗОУ № 2-1)

Площадь: 145632 га

Северная граница: от точки № 1 с координатами 52°49'42" N; 94°8'41" E идет по административной границе с Красноярским краем в северо-восточном направлении до точки № 2 с координатами 52°53'35" N "; 94°29'51" E;

Восточная граница: от точки № 2 с координатами 52°53'35" N "; 94°29'51" E в южном направлении по административной границе с Тоджинским районом до точки № 3 с координатами 52° 50' 43" N; 94° 29' 25" E. От точки №3 граница идет к истоку реки Правый Артюшкин и далее по ее правому берегу вниз по течению до места впадения в реку Артюшкин. От места слияния реки Правый Артюшкин и реки Артюшкин по правому берегу реки Артюшкин вниз по течению через точку № 4 с координатами 52°45'56" N; 94°30'12" E до точки № 5 с координатами 52°42'40" N; 94°27'39" E, находящейся на реке Хут. От точки № 5 граница по отрогу горы с высотной отметкой 1466 м выходит через точку № 6 с координатами 52°42'45" N; 94°23'13" E, на хребет (водораздел рек Сувур-Хая и Моховой) по которому через точку № 7 с координатами 52°40'50" N; 94°21'3" E, выходит к высотной отметке 1795 м, далее граница идет по хребту (водоразделу рек Сувур-Хая и Правый Чежи) до точки № 8 с координатами 52°39'6" N; 94°16'20" E, затем в юго-западном направлении по хребту (водоразделу рек Кара-Хем и Шивилиг) до точки № 9 с координатами 52°38'12" N; 94°8'2" E. От точки № 9 граница идет в южном направлении по хребту Балдыргангыг через высотную отметку 2522 м, до точки № 10 с координатами 52°32'21" N; 94°16'52" E, и далее в юго-восточном направлении до точки № 11 с координатами 52°29'10" N; 94°21'51" E. От точки № 11 граница идет в направлении юг-юго-запад до точки № 12 с координатами 52°28'8" N; 94°21' 12" E, далее в юго-западном направлении по хребту (водоразделу рек

Балдырганныг и Оспур) до точки № 13 с координатами 52°25'42" N; 94°18'29" E (хребет Балдырганныг), затем в южном направлении до точки № 14 с координатами 52°24'35" N; 94°18'34" E.

Южная граница: от точки № 14 с координатами 52°24'35" N; 94°18'34" E идет в направлении запад-юго-запад по хребту (водоразделу рек Балдырганныг и Аржыл), через высотную отметку 1702 м до точки № 15 с координатами 52°22'35" N; 94°8' 22" E, далее пересекает реку Серлиг в точке № 16 с координатами 52°22'25" N; 94°6'56" E, и по отрогу горы с высотной отметкой 1516 м, идет через точку № 16а с координатами 52° 21' 23" N; 94° 3' 30,83" E, далее через высотную отметку 1651 м идет до точки № 17 с координатами 52°21'53" N; 93°59'2" E, далее граница по хребту (водоразделу рек Серлиг и Туран) выходит к точке № 18 с координатами 52°22'39" N; 93°45'29" E, находящейся на административной границе с Красноярским краем.

Западная граница: от точки № 18 с координатами 52°22'39" N; 93°45'29" E идет в общем направлении на север-северо-восток по административной границе с Красноярским краем, через точку № 19с координатами 52°36'48" N; 93°56'28" E и точку № 20 с координатами 52°40'34" N; 94°5'34" E и возвращается к исходной точке № 1 с координатами 52°49'42" N; 94°8'41" E.

Карта-схема территории ЗОУ № 2-1 и границы охотничьего угодья в электронном виде в формате shp-файла прилагаются (в составе геоинформационной системы).

Карта-схема границ ООО «Охотничье-промысловое хозяйство «Рысь» (ЗОУ № 2-1) Пий-Хемского района



ГУП Республики Тыва «Мараловодческое хозяйство «Туран» (ЗОУ № 2-2)
Площадь:10711 га

Северная граница: от точки № 1 с координатами 52°23'7" N; 93°48'48" E идет по хребту (водоразделу рек Туран и Серлиг) до точки № 2 с координатами 52°21'45" N; 93°58'31" E;

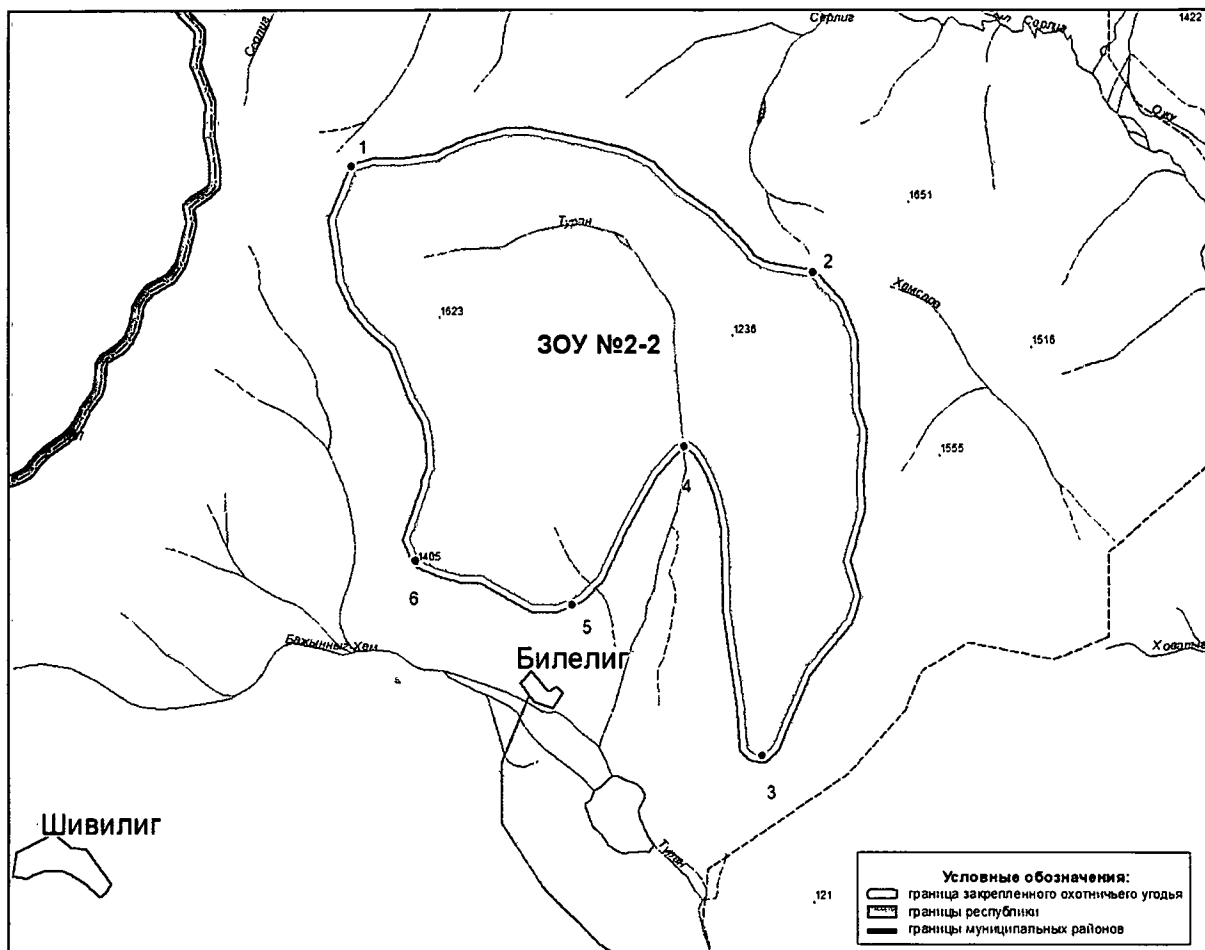
Восточная граница: от точки № 2 с координатами 52°21'45" N; 93°58'31" E идет по хребту (водоразделу рек Туран и Ховалыг (правый приток реки Серлиг)) до точки № 3 с координатами 52°15'35" N; 93°57'28" E;

Южная граница: от точки № 3 с координатами 52°15'35" N; 93°57'28" E идет в направлении север-северо-запад до пересечения с рекой Туран (точка № 4 с координатами 52°19'32" N; 93°55'50" E), далее граница поворачивает в направлении юг-юго-запад до точки № 5 с координатами 52°17'30" N; 93°53'28" E. От точки № 5 граница идет в направлении запад-северо-запад до точки № 6 с координатами 52°18'4" N; 93°50'10" E (высотная отметка 1405 м);

Западная граница: от точки № 6 с координатами 52°18'4" N; 93°50'10" E идет в северном направлении по хребту (водоразделу рек Туран и Бажынныг-Хем (Билелиг)) до исходной точки № 1 с координатами 52°23'7" N; 93°48'48" E.

Карта-схема территории ЗОУ № 2-2 и границы охотничьего угодья в электронном виде в формате shp-файла прилагаются (в составе геоинформационной системы).

**Карта-схема границ ГУП Республики Тыва «Мараловодческое хозяйство
«Туран»
(ЗОУ № 2-2) Пий-Хемского района**



Каа-Хемский район

ООО «Охотопромысловое хозяйство «Сээрбек» (ЗОУ № 12-1)

Площадь: 76560 га

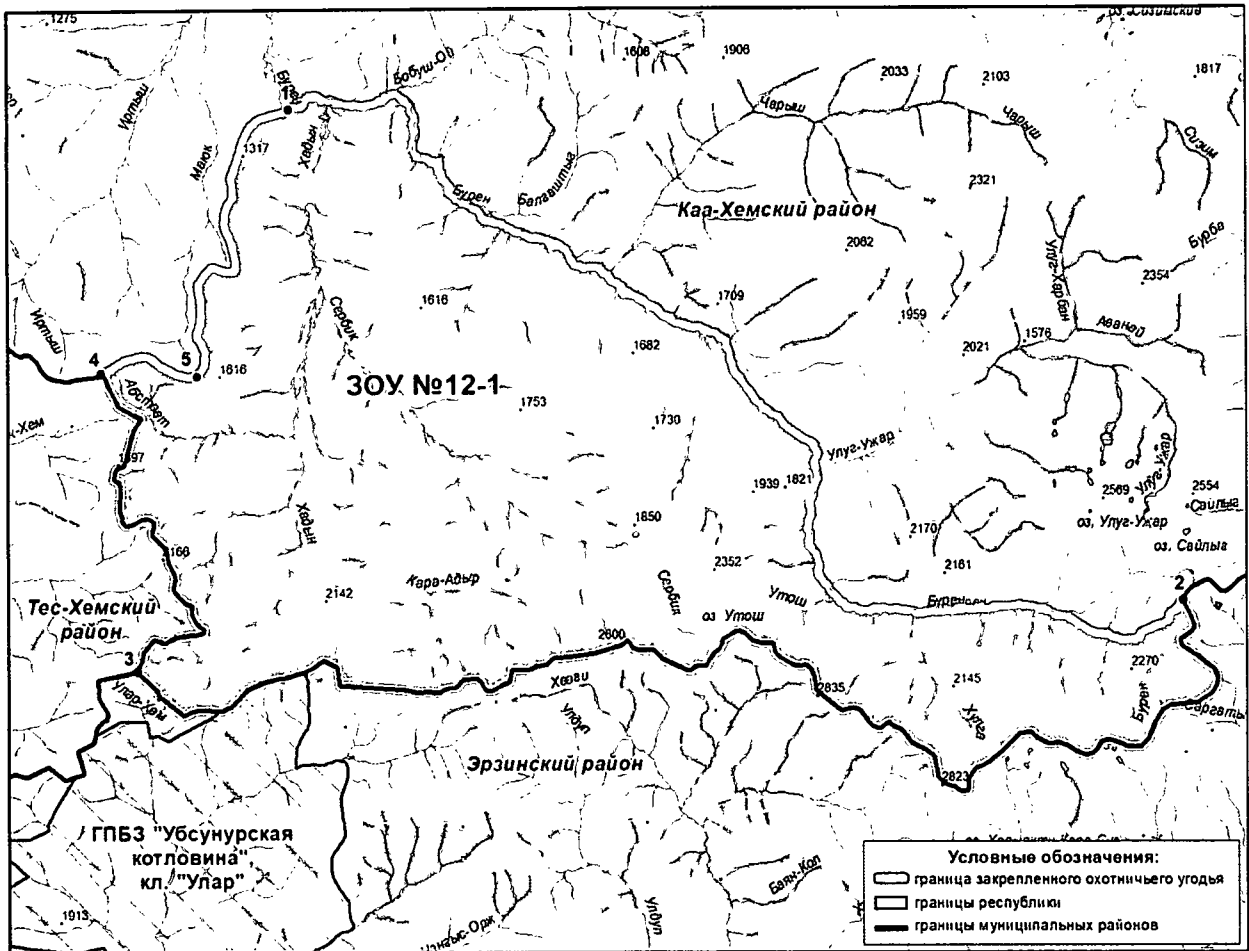
Северо-восточная граница: от точки № 1 с координатами 50°51'47" N; 95°41'13"E, находящейся на реке Бурен, идет по ее левому берегу вверх по течению и выходит на административную границу с Эрзинским районом в точке № 2 с координатами 50°38'25"N; 96°17'1" E;

Южная граница: от точки № 2 с координатами 50°38'25"N; 96°17'1" E, находящейся на административной границе с Эрзинским районом, идет по указанной границе в западном направлении и выходит на административную границу с Тес-Хемским районом (точка № 3 с координатами 50°37'23"N; 95°34'31"E);

Западная граница: от точки № 3 с координатами 50°37'23" N; 95°34'31"E идет по административной границе с Тес-Хемским районом в северном направлении до точки № 4 с координатами 50°45'6" N; 95°33'19" E, далее граница идет по хребту (водоразделу рек Абстрат и Иртыш) в восточном направлении до точки № 5 с координатами 50°44'57" N; 95°37'13" E. От точки № 5 граница идет в северном направлении по хребту (водоразделу рек Маяк и Хадын) и возвращается к исходной точке № 1 с координатами 50°51'47" N; 95°41'13"E, находящейся на реке Бурен.

Карта-схема территории ЗОУ № 12-1 и границы охотничьего угодья в электронном виде в формате shp-файла прилагаются (в составе геоинформационной системы).

**Карта-схема границ ООО «Охотопромысловое хозяйство «Сээрбек» (ЗОУ № 12-1)
Каа-Хемского района**



ООО «Енисейская промысловая компания» (ЗОУ № 12-2)
Площадь: 97355 га

Северная граница: от точки №1 с координатами 51°43'1" N; 96°3'3" E идет по водоразделу рек Сайлыг и Ужеп через высотные отметки 2104 м, 1946 м и выходит на административную с Тоджинским районом (точка № 2 с координатами 51°47'2" N; 96°18'57" E), далее идет по административной границе с Тоджинским районом до точки №3 с координатами 51°42'32" N; 96°35'28" E;

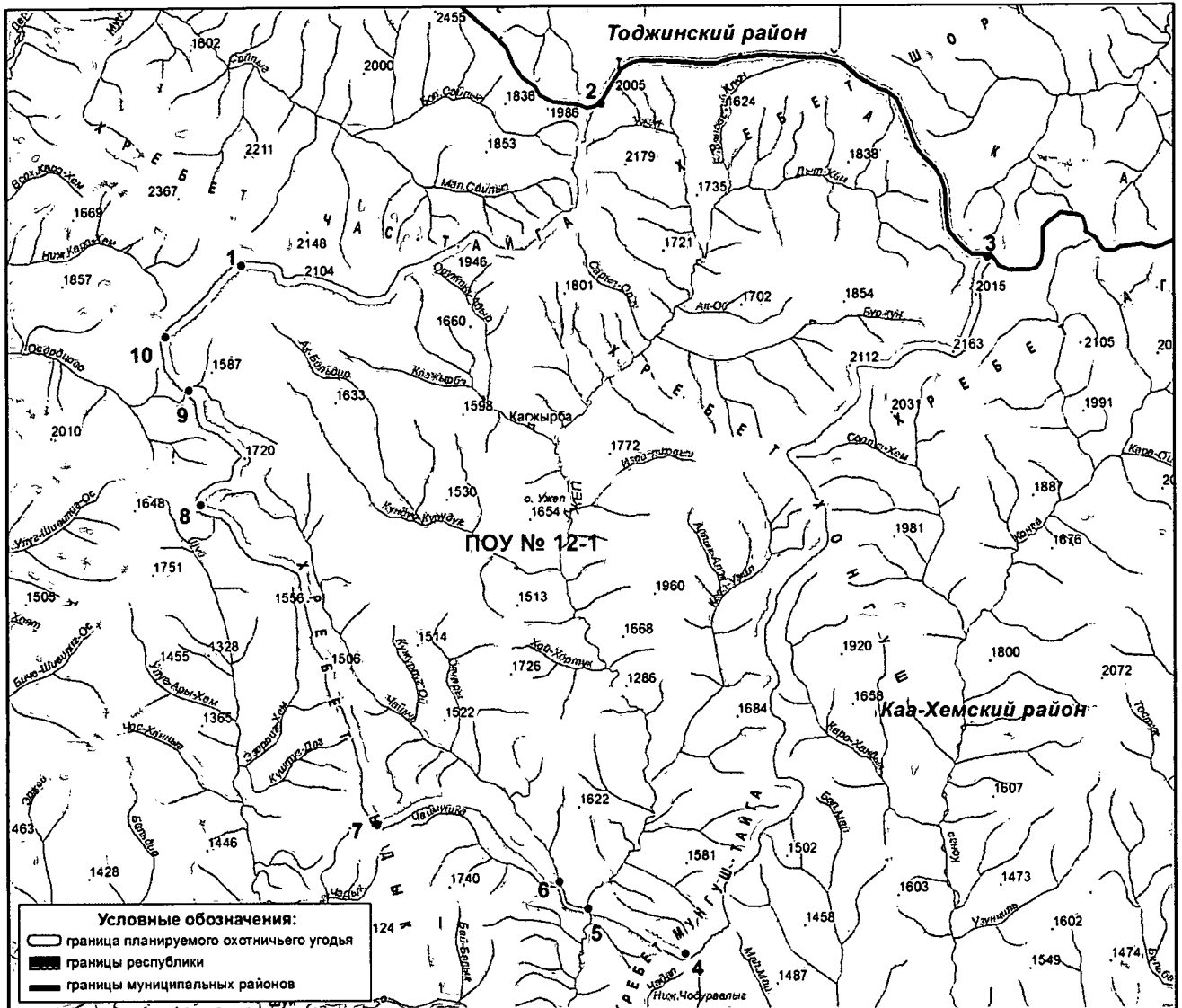
Восточная граница: от точки № 3 с координатами 51°42'32" N; 96°35'28" E идет в общем направлении на юг по водоразделу рек Ужеп и Конга (через высотные отметки 2015 м, 2163 м, 2112 м), далее по водоразделу реки Ужеп и реки Большой Май до точки №4 с координатами 51°24'7 " N; 96°21'18" E;

Южная граница: от точки № 4 с координатами 51°24'7 " N; 96°21'18" E идет на северо-запад до точки № 5 с координатами 51°25'24" N; 96°17'11" E, находящейся в устье реки Чайма, далее граница идет вверх по течению реки Чайма до точки №6 с координатами 51°26'8" N; 96°15'58" E, далее по водоразделу рек Чаймушка и Чайма до точки № 7 с координатами 51°27'51 N; 96°8'11" E;

Западная граница: от точки № 7 с координатами 51°27'51 N; 96°8'11" E идет в направлении север-северо-запад по водоразделу реки Чайма и реки Шуй, через высотные отметки 1506 м, 1556 м до точки № 8 с координатами 51°36'36" N; 96°0'58" E. От точки 8 граница идет в северо-восточном направлении до высотной отметки 1720 м, от неё в северо-западном направлении по водоразделу реки Осердцово и ее левого безымянного притока выходит к точке 9 с координатами 51° 39' 41" N; 96° 0' 35" E, далее пересекает реку Осердцово и выходит на водораздел реки Нижний Кара-Хем и реки Осердцово в точке №10 с координатами 51° 41' 9" N; 95° 59' 40" E, затем по указанному водоразделу в северо-восточном направлении возвращается к исходной точке № 1 с координатами 51°43'1" N; 96°3'3" E.

Карта-схема территории ПОУ № 12-1 и границы охотничьего угодья в электронном виде в формате shp-файла прилагаются (в составе геоинформационной системы).

Карта-схема границ ООО «Енисейская промышленная компания» (ЗОУ № 12-2) Каа-Хемского района



ООО «Охотничье-промысловое хозяйство «Унжей» (ЗООУ № 12-3)

Площадь: 132267 га

Северная граница: от точки № 1 с координатами 51°42'32" N; 96°35'28" E идет в восточном направлении по административной границе с Тоджинским районом до точки № 2 с координатами 51°36'0" N; 97°1'28" E;

Восточная граница: от точки № 2 с координатами 51°36'0" N; 97°1'28" E идет по водоразделу реки Ак-Ой и реки Унжей через высотные отметки 2521 м, 2735 м, 2675 м и выходит на высотную отметку 2360 м, затем по водоразделам рек Унжей – Хунжюс, Унжей – Хаарган, Унжей – Хам-Дыт, Унжей – Васильев Лог выходит к точке № 3 с координатами 51°21'58" N; 96°45'15" E, находящейся на реке Малый Енисей;

Южная граница: от точки № 3 с координатами 51°21'58" N; 96°45'15" E идет по правому берегу реки Малый Енисей вниз по течению до точки № 4 с координатами 51°20'51" N; 96°25'41" E;

Западная граница: от точки № 4 с координатами 51°20'51" N; 96°25'41" E идет по левому берегу реки Малый Май вверх по течению до точки № 5 с координатами 51°24'40" N; 96°23'24" E, далее граница идет в северном направлении по водоразделу реки Ужеп и реки Конга, через высотные отметки 2112 м, 2163 м, 2015 м и возвращается к исходной точке № 1 с координатами 96°35'28" N; 51°42'32" E.

Карта-схема территории ПОУ № 12-2 и границы охотничьего угодья в электронном виде в формате shp-файла прилагаются (в составе геоинформационной системы).

Индивидуальный предприниматель Пермяков А.И. (ЗООУ № 12-4)
Площадь: 136571 га

Северная граница: от точки № 1 с координатами 51°21'58" N; 96°45'15" E, находящейся на реке Малый Енисей, идет по левому берегу реки вверх по течению до места слияния рек Кызыл-Хем и Балыктыг-Хем (Каа-Хем), далее идет по левому берегу реки Кызыл-Хем вверх по течению до точки № 2 с координатами 51°21'2" N; 97°9'58" E

Восточная граница: от точки № 2 с координатами 51°21'2" N; 97°9'58" E идет в южном направлении к высотной отметке 1586 м, далее по водоразделу рек Балыктыг-Хем и Кызыл-Хем выходит к точке №3 с координатами 51°16'56" N; 97°6'23" E. От точки № 3 граница идет по водоразделам речек Кыяй и Арастой, Кыяй и Им, через высотные отметки 1836 м, 2226 м и точку № 4 с координатами 51°9'11" N; 97°4'31" E, и выходит на водоразделы речек Им и Ханыр, Борзой и Ханыр далее по которым через высотную отметку 1874 м выходит на административную границу с Тере-Хольским районом (точка № 5 с координатами 51°1'38" N; 97°8'11" E), затем по административной границе с Тере-Хольским районом в юго-западном направлении граница выходит к точке №6 с координатами 50°50'52" N; 96°54'27" E (устье реки Каптагай);

Южная граница: от точки № 6 с координатами 50°50'52" N; 96°54'27" E идет по левому берегу реки Каптагай вверх по течению до точки № 7 с координатами 50°53'58" N; 96°37'59" E;

Западная граница: от точки № 7 с координатами 50°53'58" N; 96°37'59" E идет к высотной отметке 1952 м находящейся на водоразделе реки Шивей и речки Холчазы, далее к точке № 8 с координатами 50°57'50" N; 96°37'26" E, и через высотную отметку 1545 м выходит к реке Чинге, далее по указанной реке вниз по течению до точки № 9 с координатами 51°7'17" N; 96°43'43" E. От точки № 9 с координатами 51°7'17" N; 96°43'43" E граница поднимается на водораздел речки Кара-Белдир и речки Аян по которому идет до высотной отметки 1614 м, далее по водоразделам речек Аян – Белдир до высотной отметки 1548 м, далее по водоразделу рек Катазы - Большой Юс через высотную отметку 1718 м, выходит на водораздел речек Верхний Кара-Шол - Нижний Хурик по которому возвращается к исходной точке №1 с координатами 51°21'58" N; 96°45'15" E.

Карта-схема территории ПОУ № 12-6 и границы охотничьего угодья в электронном виде в формате shp-файла прилагаются (в составе геоинформационной системы).

б) приложение В изложить в следующей редакции:

«Приложение В

ОПИСАНИЕ ГРАНИЦ ПЛАНИРУЕМЫХ ОХОТНИЧЬИХ УГОДИЙ

Тоджинский район*

Участок охотничьих угодий, планируемый к созданию охотничьего хозяйства
(ПОУ № 1-1)
Площадь: 170732 га

Северная граница: от точки № 1 с координатами 53°22'3" N; 95°2'8" E идет в восточном направлении по административной границе с Красноярским краем до точки № 2 с координатами 53° 22' 2" N; 95° 24' 22" E;

Восточная граница: от точки № 2 с координатами 53° 22' 2" N; 95° 24' 22" E идет в общем направлении на юг по водоразделу бассейнов рек Улуг-Ажык и Чапшы через высотные отметки 2504 м, 2171 м, точку № 3 с координатами 53° 15' 8" N; 95° 33' 49" E, точку №4 с координатами 53° 13' 54" N; 95° 37' 43" E. Далее от точки №4 по указанному водоразделу через высотную отметку 1678 м граница идет к левому безымянному притоку реки Чазылыг-Хем (точка №5 с координатами 53° 8' 32" N; 95° 43' 38" E) до устья, затем по правому берегу реки Чазылыг-Хем вниз по течению до места впадения ее в реку Чаваш, далее по правому берегу реки Чаваш вниз по течению до точки №6 с координатами 53° 2' 15" N; 95° 49' 58" E;

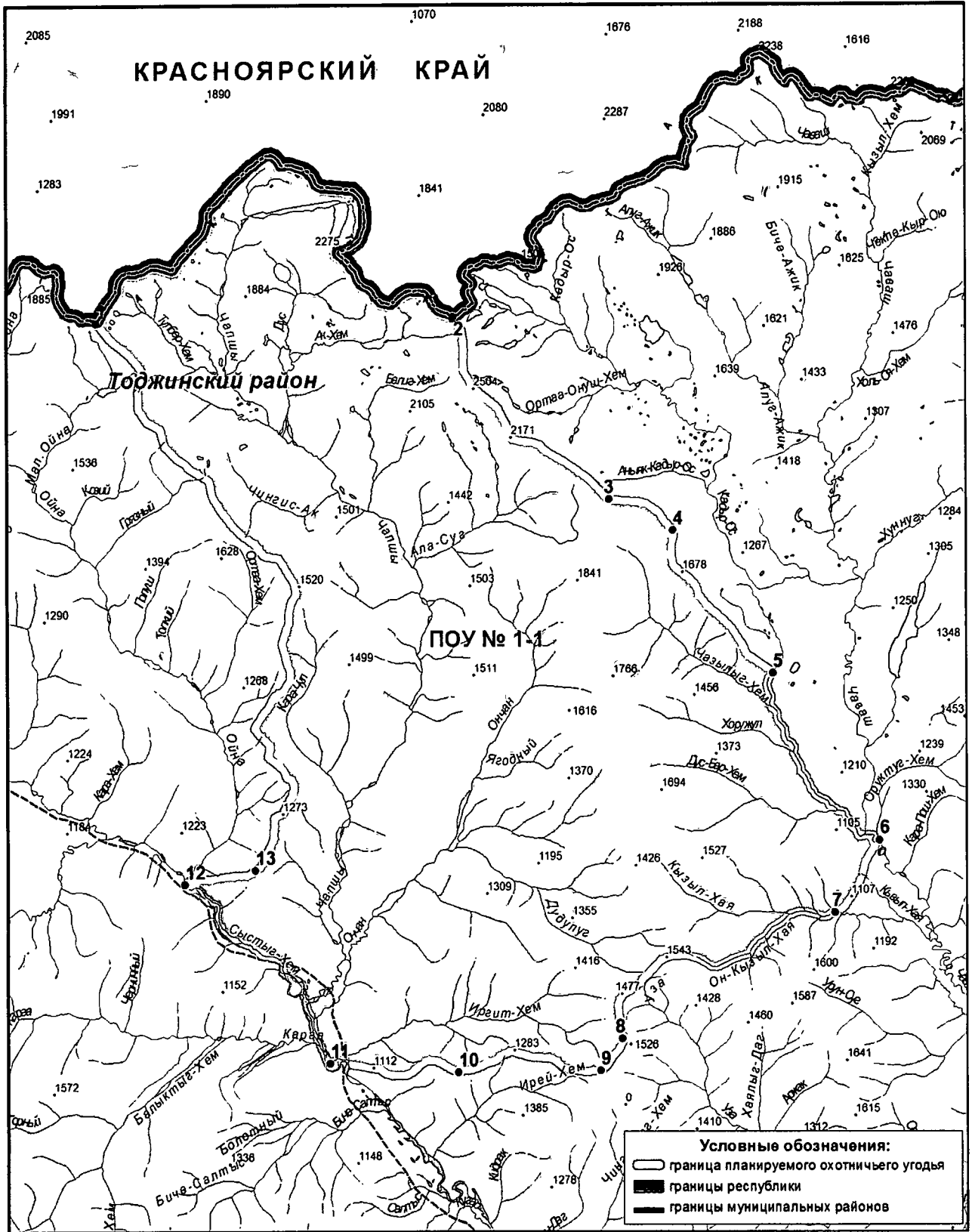
Южная граница: от точки №6 с координатами 53° 2' 15" N; 95° 49' 58" E идет в направлении запад-юго-запад до точки № 7 с координатами 52°59'36" N; 95°47'5" E, далее по левому берегу реки Кызыл-Хая вверх по течению до устья ее правого притока – реки Он-Кызыл-Хая, далее по левому берегу реки Он-Кызыл-Хая вверх по течению до ее истока. Затем граница выходит на высотную отметку 1543 м и идет по водоразделу реки Иргит-Хем и Хаялыг-Даг через высотную отметку 1477 м, точку № 8 с координатами 52° 55' 5" N; 95° 33' 51" E, точку №9 с координатами 52° 53' 56" N; 95° 32' 27" E. Далее граница поворачивает на запад и идет по водоразделу рек Иргит-Хем и Ирей-Хем через высотную отметку 1283 м, точку № 10 с координатами 52° 53' 57" N; 95° 23' 40" E, высотную отметку 1112 м и выходит к реке Сыстыг-Хем в точке № 11 с координатами 52° 54' 22" N; 95° 15' 45" E;

Западная граница: от точки № 11 с координатами 52° 54' 22" N; 95° 15' 45" E идет по левому берегу реки Сыстыг-Хем вверх по течению до точки №12 с координатами 53°1'7" N; 95°7'0" E. Далее от точки № 12 граница идет в общем направлении на север по водоразделу реки Чапши и реки Ойна через точку № 13 с координатами 53° 1' 35" N; 95° 11' 22" E, высотные отметки 1273 м, 1520 м, и возвращается к исходной точке № 1 с координатами 53°22'3" N; 95°2'8" E на границе с Красноярским краем.

Карта-схема территории ПОУ № 1-1 и границы охотничьего угодья в электронном виде в формате shp-файла прилагаются (в составе геоинформационной системы).

*Примечание: район - кожуун

Карта-схема границ планируемого охотничьего угодья № 1-1 Тоджинского района



Участок охотничьих угодий, планируемый к созданию охотничьего хозяйства
(ПОУ № 1-2)
Площадь: 171601га

Северная граница: от точки № 1 с координатами 53°22'2" N; 95°24'22" E идет в восточном направлении по административной границе с Красноярским краем до точки № 2 с координатами 53° 27' 5" N; 96° 4' 23" E;

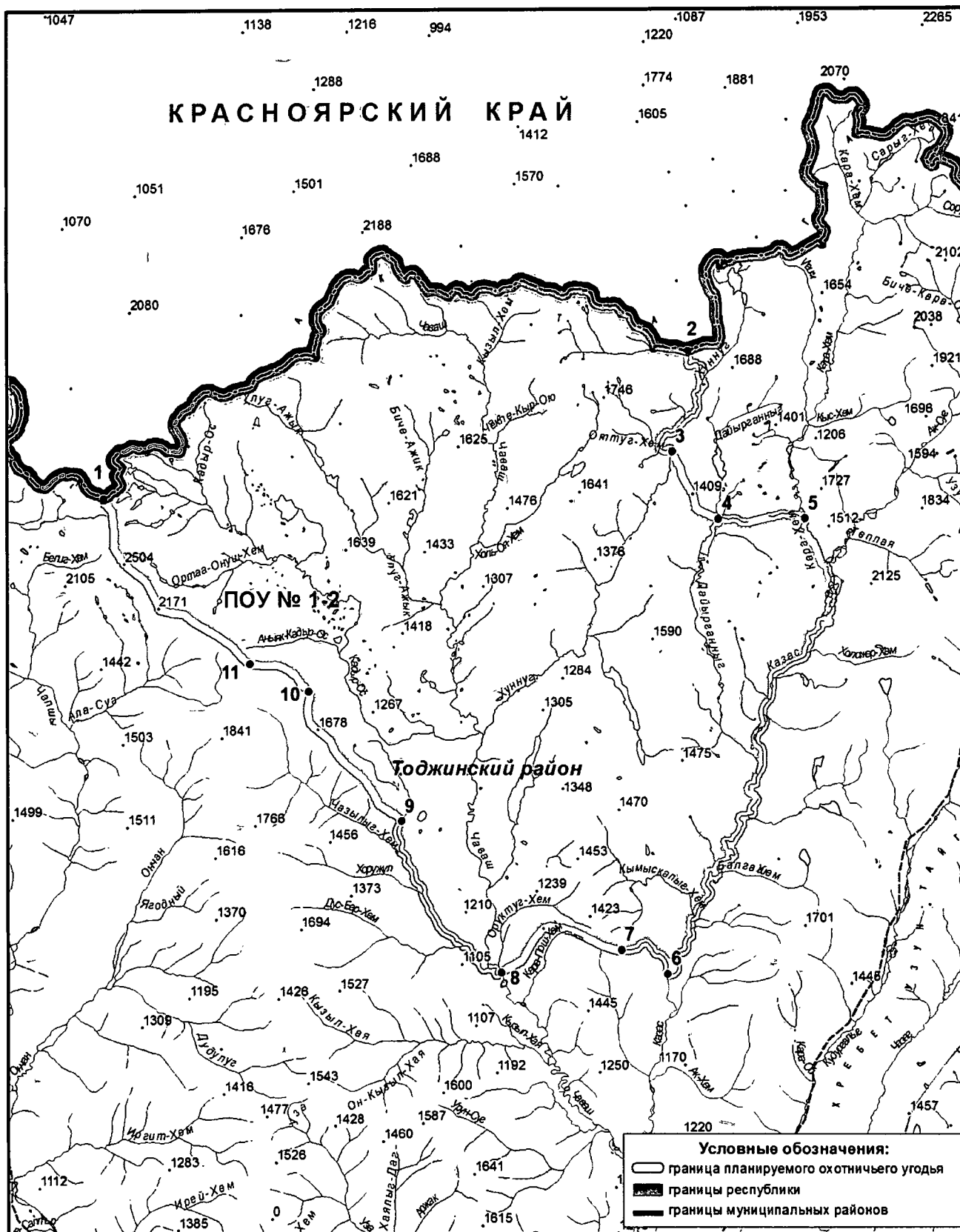
Восточная граница: от точки № 2 с координатами 53° 27' 5" N; 96° 4' 23" E на административной границе с Красноярским краем идет по правому берегу реки Хуннуг вниз по течению до точки № 3 с координатами 53° 23' 1" N; 96° 2' 59" E, далее по прямой в направлении юг-юго-восток через высотную отметку 1409 м до точки № 4 с координатами 53° 20' 14" N; 96° 5' 56" E. От точки № 4 в восточном направлении до точки №5 с координатами 53° 20' 6" N; 96° 11' 46" E, находящейся на реке Кара-Хем. Затем от точки № 5 по правому берегу реки Кара-Хем вниз по течению до устья указанной реки, далее по правому берегу реки Казас вниз по течению до точки № 6 с координатами 53° 1' 56" N; 96° 1' 9" E;

Южная граница: от точки № 6 с координатами 53° 1' 56" N; 96° 1' 9" E идет в западном направлении сначала по правому безымянному притоку реки Казас до его истока (точка № 7 с координатами 53° 2' 58" N; 95° 58' 8" E), затем по водоразделу рек Оруктуг-Хем и Кара-Паш-Хем (левые притоки реки Чаваш) через высотную отметку 1330 м и выходит к точке №8 с координатами 53° 2' 15" N; 95° 49' 58" E на реке Чаваш;

Западная граница: от точки № 8 с координатами 53° 2' 15" N; 95° 49' 58" E идет по левому берегу реки Чаваш вверх по течению до истока реки Чазылыг-Хем, далее по указанной реке вверх по течению до устья ее левого безымянного притока, далее по указанному притоку до точки №9 с координатами 53° 8' 32" N; 95° 43' 38" E. От точки № 9 граница идет в северо-западном направлении по водоразделу бассейнов рек Улуг-Ажык и Чапшы через высотную отметку 1678 м, точку № 10 с координатами 53° 13' 54" N; 95° 37' 43" E, точку №11 с координатами 53° 15' 8" N; 95° 33' 49" E, высотные отметки 2171 м, 2504 м и выходит к исходной точке №1 с координатами 53° 22' 2" N; 95° 24' 22" E на административной границе с Красноярским краем.

Карта-схема территории ПОУ № 1-2 и границы охотничьего угодья в электронном виде в формате shp-файла прилагаются (в составе геоинформационной системы).

Карта-схема границ планируемого охотничьего угодья № 1-2 Тоджинского района



Участок охотничьих угодий, планируемый к созданию охотничьего хозяйства
(ПОУ № 1-3)
Площадь: 197720 га

Северная граница: от точки № 1 с координатами 52°28'11" N; 94°53'17" E идет в северо-восточном направлении по административной границе с Пий-Хемским районом до точки № 2 с координатами 52°29'18" N; 94°55'59" E, находящейся на реке Большой Енисей (Бий-Хем), далее по левому берегу указанной реки вверх по течению до точки №3 с координатами 52°35'23" N; 95°24'58" E, далее идет в юго-восточном направлении по водоразделу реки Хелескелиг и реки Хоор-Ос через высотную отметку 1180 м, далее в том же направлении на юго-восток до точки №4 с координатами 52°33'40" N; 95°36'58" E, далее граница поворачивает на северо-восток и идет до точки №5 с координатами 52°34' 36" N; 95°38'51" E;

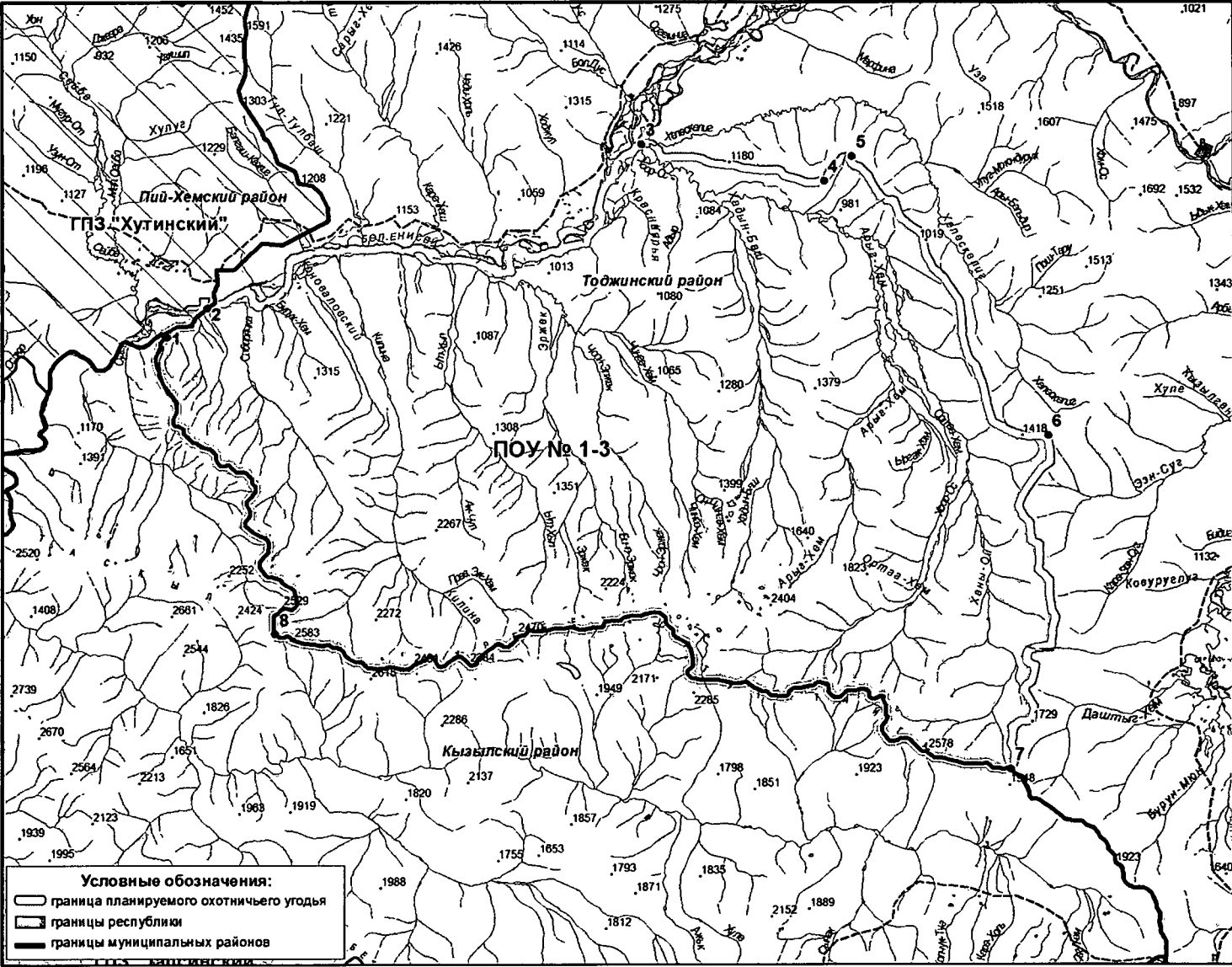
Восточная граница: от точки № 5 с координатами 52°34'36" N; 95°38'51" E в юго-восточном направлении граница проходит по водоразделу реки Хелескелиг и реки Хоор-Ос через высотные отметки 1019 м, 1418, далее граница поворачивает на восток и идет в восточном направлении до точки № 6 с координатами 52°23'1" N; 95°51'4" E, далее по водоразделу реки Ханы-Ой и реки Эн-Суг через высотные отметки 1422 м, 1729 м, далее по водоразделу реки Ханы-Ой и реки Даштыг-Хем до точки № 7 с координатами 52°23'1" N; 95°51'4" E на административной границе с Кызылским районом;

Южная граница: от точки №7 с координатами 52°23' 1" N; 95°51'4" E на административной границе с Кызылским районом идет в западном направлении по указанной административной границе до точки № 8 с координатами 52°9'39" N; 95°47'47" E;

Западная граница: от точки №8 с координатами 52°9'39" N; 95°47'47" E идет в северо-западном направлении по административной границе с Кызылским районом возвращается к исходной точке №1 с координатами 52°28'11" N; 94°53'17" E.

Карта-схема территории ПОУ №1-3 и границы охотничьего угодья в электронном виде в формате shp-файла прилагаются (в составе геоинформационной системы).

Карта-схема границ планируемого охотничьего угодья №1-3 Тоджинского района



Участок охотничьих угодий, планируемый к созданию охотничьего хозяйства
(ПОУ №1-4)
Площадь: 73244 га

Северная граница: от точки №1 с координатами 52°46'6" N; 98°2'34" E идет в восточном направлении до точки №2 с координатами 52°46'21" N; 98°3'23" E. от точки №2 на север по прямой до точки №3 с координатами 52°50'0" N; 98°4'39" E, далее на северо-восток по прямой до точки №4 с координатами 52°52'17" N; 98°8'43" E, далее на восток до точки №5 с координатами 52°52'15" N; 98°10'4" E, далее на северо-восток через реку Додот до точки №6 с координатами 52°53'8" N; 98°14'43" E, далее на восток до точки №7 с координатами 52°53'1" N; 98°26'45" E, далее на юго-восток до точки №8 с координатами 52°51'36" N; 98°30'0" E.

Восточная граница: от точки №8 с координатами 52°51'36" N; 98°30'0" E, далее на юг до точки №9 с координатами 52°51'17" N; 98°29'38" E, далее на юго-восток до точки №10 с координатами 52°52'36" N; 98°30'0" E, далее на юг через реку Чойган-Хем до точки №11 с координатами 52°47'45" N; 98°29'34" E, далее на юг через реку Изиг-Суг до точки №12 с координатами 52°44'48" N; 98°27'48" E, далее на юго-восток до точки №13 с координатами 52°44'19" N; 98°28'10" E, далее в южном направлении по водоразделу бассейнов реки Кара-Хем и реки Изиг-Суг, через западную оконечность озера Сооскенниг-Холь и точку № 14 с координатами 52°39'21" N; 98°30'20" E граница выходит к точке № 15 с координатами 52°38'15" N; 98°32'59" E, и далее по водоразделу бассейнов озера Ээлиг-Холь и озера Дувулээр-Холь подходит к точке №16 с координатами 52° 35' 25" N; 98° 35' 16" E;

Южная граница: от точки №16 с координатами 52°35'25" N; 98°35'16" E идет в направлении запад-северо-запад через точку №17 с координатами 52°37'8" N; 98°27'26" E, северо-восточную оконечность озера Ушастое, точку №18 с координатами 52°38'36" N; 98°21'44" E на озере Верхнее, далее граница пересекает правый безымянный приток реки Соруг и идет в южном направлении до следующего притока, по которому выходит к точке №19 с координатами 52°39'38" N ; 98°11'19" E. От точки №19 граница идет по водоразделу реки Соруг и бассейна озера Речное и выходит к точке №20 с координатами 52°42'45" N; 98°0'6" E;

Западная граница: от точки №20 с координатами 52°42'45" N; 98°0'6" E идет в общем направлении на север через точку № 21 с координатами 52°44'16" N; 98°1'27" E и возвращается к исходной точке № 1 с координатами 52°46'6 " N; 98°2'34" E.

Примечание: Южная граница совпадает с границей охранной зоны ГПЗ «Азас»

Карта-схема территории ПОУ №1-4 и границы охотничьего угодья в электронном виде в формате shp-файла прилагаются (в составе геоинформационной системы).

Участок охотничьих угодий, планируемый к созданию охотничьего хозяйства
(ПОУ №1-5)
Площадь: 189052 га

Северная граница: от точки №1 с координатами 52°12'35" N; 97°18'20" E у озера Сарыг-Холь идет в северо-восточном направлении до высотной отметки 1284 м, далее в направлении восток-северо-восток через высотную отметку 1483 м выходит на реку Биче-Балыктыг-Холь-Танма, пересекает ее в точке №2 с координатами 52°14'3" N; 97°26'15" E, далее идет в направлении восток-северо-восток по берегу озера Кадыр-Ос-Холь, затем по левому берегу реки Хылыт вверх по течению до точки №3 с координатами 52°16'3" N; 97°37'60" E. От точки №3 граница идет в северо-восточном направлении до точки №4 с координатами 52°18'29" N; 97°40'41" E, далее по левому берегу реки Биче-Баш вверх по течению до точки №5 с координатами 52°22'5" N; 97°48'16" E, затем в восточном направлении до высотной отметки 2641 м. От высотной отметки 2641 м граница идет в общем восточном направлении по водоразделу реки Ченезек и реки Шышпак-Хол-Танма через точку №6 с координатами 52°20'3" N; 98°3'22" E до высотной отметки 1960 м;

Восточная граница: от высотной отметки 1960 м идет в южном направлении по водоразделу реки Хак-Суг и реки Мон-Даш-Хем через высотную отметку 1956 м до точки №7 с координатами 52°15'49" N; 98°5'44" E на реке Мон-Даш-Хем, далее в направлении на юго-восток через высотную отметку 1635 м до точки №8 с координатами 52°14'25" N; 98°8'14" E находящуюся на реке Большой Енисей. От точки №8 граница в юго-восточном направлении выходит на высотную отметку 2050 м и далее по водоразделу реки Бай-Хол-Танма и реки Сувур-Ары-Хем идет до точки №9 с координатами 52°10'21" N; 98°11'49" E (хребет Кут-тайга), затем в юго-восточном направлении до точки №10 с координатами 52°6'57" N; 98°13'11" E, далее в восточном направлении до точки №11 с координатами 52°6'51" N; 98°15'7" E на административной границе с Каа-Хемским районом. От точки №11 восточная граница участка идет по административной границе до точки №12 с координатами 52°1'24" N, 98° 14' 20" E, находящейся в вершине реки Айлыг на хребте Айлыг-Бажы-Тайга;

Южная граница: от точки №12 с координатами 52°1'24" N, 98° 14' 20" E, идет по административной границе с Каа-Хемским районом до точки №13 с координатами 51°57' 29" N; 97°56'50" E, далее в северо-западном направлении по водоразделу реки Ара-Ой (Восточный) и реки Айлыг через высотные отметки 1803 м до точки №14 с координатами 51°59'5" N; 97°52'53" E на реке Ара-Ой (Восточный), далее граница идет в юго-западном направлении до высотной отметки 1958 м, затем в направлении на северо-запад до точки №15 с координатами 51°59'33" N; 97°49'16" E на реке Ара-Ой, далее на северо-запад по водоразделу реки Тербен до точки №16 с координатами 52°3'21" N; 7°50'39" E на реке Тербен. От точки №16 граница идет в западном направлении водоразделу реки Тербен через высотную отметку 1996 до точки №17 с координатами 51°59'30" N; 97°29'17" E, затем через высотную отметку 1427

и точку №18 с координатами 51°59'29" N; 97°24'20" E выходит к точке № 19 с координатами 52°0'1" N; 97°21'46" E;

Западная граница: от точки №19 с координатами 52°0'1" N; 97°21'46" E идет в направлении север-северо-запад до точки №20 с координатами 52°1'46" N; 97°19'52" E, далее через высотную отметку 1718 м, в северном направлении по водоразделу реки Кежик-Хем и реки Кара-Онуш-Танма до точки №21 с координатами 52°9'20" N; 97°19'48" E на реке Большой Енисей, далее в северо-западном направлении граница возвращается к исходной точке №1 с координатами 52°12'35" N; 97°18'20" E.

Карта-схема территории ПОУ №1-5 и границы охотничьего угодья в электронном виде в формате shp-файла прилагаются (в составе геоинформационной системы).

Участок охотничьих угодий, планируемый к созданию охотничьего хозяйства
(ПОУ №1-6)
Площадь: 36354 га

Северная граница: от точки №1 с координатами 52°0'0" N; 97°15'24" E идет в северо-восточном направлении через высотную отметку 2000 м до точки №2 с координатами 52°1'2" N; 97° 20' 49" E, далее поворачивает в юго-восточном направлении и выходит к точке №3 с координатами 52°0'2" N; 97°22'21" E. От точки №3 граница идет в общем восточном направлении, пересекает реку Кара-Чул и далее через точку №4 с координатами 51° 59' 40" N; 97° 24' 21" E, высотную отметку 1427 м, точку №5 с координатами 51° 59' 30" N; 97° 29' 17" E на реке Тербен, далее на северо-восток по водоразделу реки Тербен через вершину с высотной отметкой 1996 до точки №6 с координатами 52°3'21" N; 97°50'39" E;

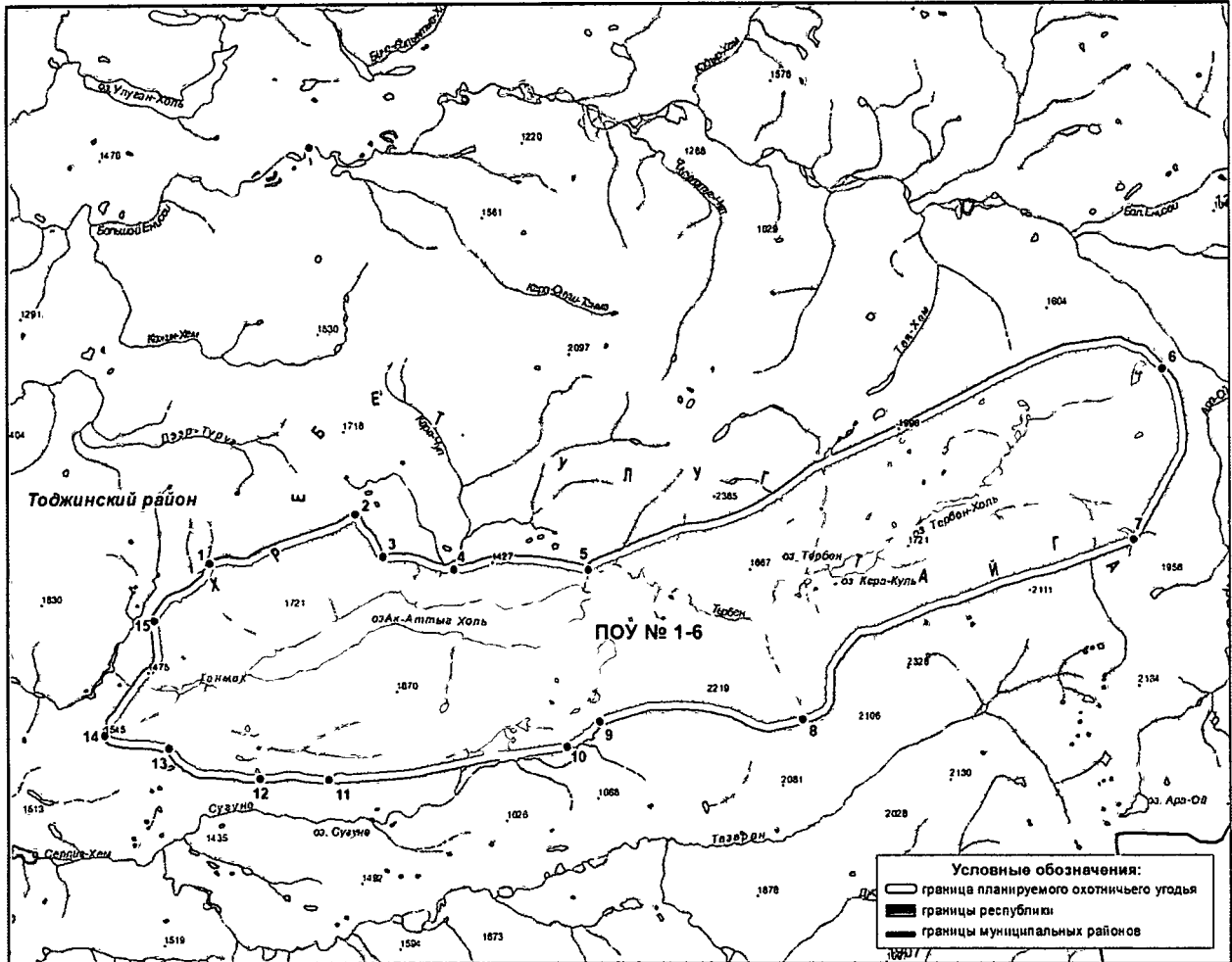
Восточная граница: от точки №6 с координатами 52°3'21" N; 97°50'39" E на юго-запад по водоразделу реки Тербен до точки №7 с координатами 51°59'38" N; 97°49'16" E, далее поворачивает и идет в юго-западном направлении по водоразделу реки Тербен, оз. Кара-Куль до точки 8 с координатами 51°59'38" N; 97°49'16" E;

Южная граница: от точки №8 с координатами 51°59'38" N; 97°49'16" E, по северо-восточному гребню горы выходит к ее высотной отметке 2219 м, далее граница идет в западном направлении до точки №9 с координатами 51°56'5" N; 97°29'24" E далее идет в западном направлении в долине реки Сугуне через точки: №10 с координатами 51°55'34" N; 97°28'16" E, №11 с координатами 51°55'5" N; 97°19'31" E, №12 с координатами 51°55'11" N; 97°16'47" E; №13 с координатами 51°55'56" N ; 97°13'34" E и выходит к точке №14 с координатами 51°56'17" N; 97°11'26" E (высотная отметка 1545 м);

Западная граница: от точки №14 с координатами 51°56'17" N ; 97°11'26" E идет в северо-восточном направлении, пересекает реку Танмак и выходит к высотной отметке 1475 м. От высотной отметки 1475 м граница идет в южном направлении до точки №15 с координатами 51°58'53" N; 97°13'16" E, далее граница идет в северо-восточном направлении и выходит к исходной точке №1 с координатами 52°0'0" N; 97°15'24" E.

Карта-схема территории ПОУ №1-6 и границы охотничьего угодья в электронном виде в формате shp-файла прилагаются (в составе геоинформационной системы).

Карта-схема границ планируемого охотничьего угодья №1-6 Тоджинского района



Участок охотничьих угодий, планируемый к созданию охотничьего хозяйства
(ПОУ №1-7)
Площадь:25729 га

Северная граница: от точки №1 с координатами 52° 18' 36" N; 95° 50' 13,2" E идет в северо-восточном направлении вверх по течению по правому берегу реки Ээн-Суг до точки №2 с координатами 52° 21' 19,9" N; 95° 59' 39,65" E;

Восточная граница:от точки №2 с координатами 52° 21' 19,9" N; 95° 59' 39,65" E идет в общем направлении на юг через точки 3, 4, 5, 6, 7, 8, 9 на реке Даштыг-Хем, далее до точки10 на реке Сан-Хем, далее через точки 11, 12 на реке Бурун-Мюн, далее до точки 13 на реке Дзун-Мюн, затем по левому берегу реки Дзун-Мюн до точки 14 с координатами 52° 5' 54,9" N; 96° 0' 38,1" E в месте слияния левого притока и реки Дзун-Мюн;

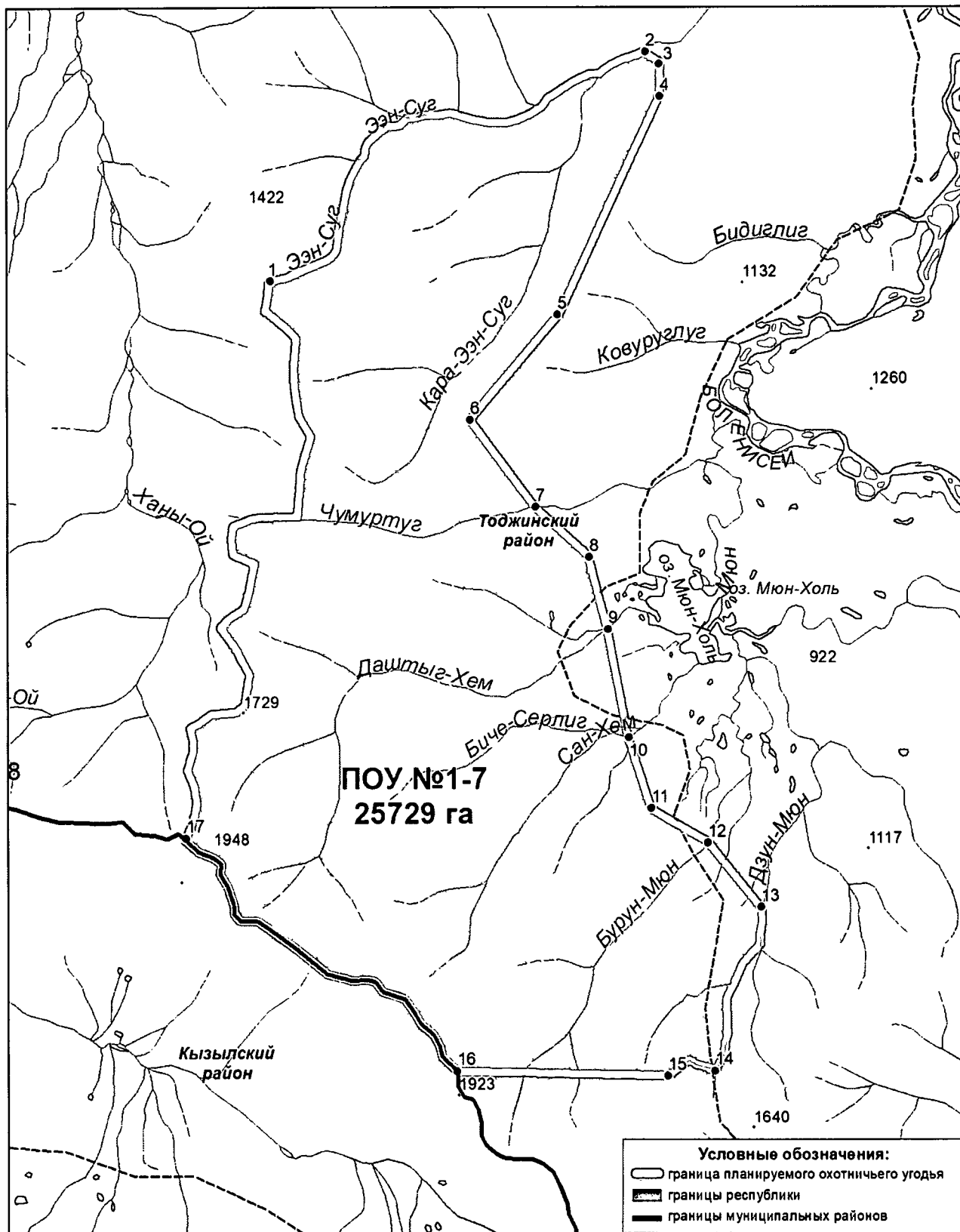
Южная граница: от точки №14 с координатами 52° 5' 54,9" N; 96° 0' 38,1" E вверх по притоку до истока в точке № 15 с координатами 52° 7' 8" N; 95° 53' 5,8" E, далее до точки №16 с координатами 52° 9' 37,6" N; 95° 47' 46,8" E на границе Тоджинского и Кызылского районов;

Западная граница:от точки № 16 с координатами 52° 9' 37,6" N; 95° 47' 46,8" E идет в северо-западном направлении по границе Тоджинского и Кызылского районов до точки №17 с координатами 52°23'1" N; 95°51'4" E, далее по хребту (водоразделу рек Ханы-Ой и Даштыг-Хем) через высотную отметку 1729 м до точки № 1 с координатами 52° 9' 37,6" N; 95° 47' 46,8" E.

Карта-схема территории ПОУ №1-7 и границы охотничьего угодья в электронном виде в формате shp-файла прилагаются (в составе геоинформационной системы).

*Примечание: район - кожуун

Карта-схема границ планируемого охотничьего угодья № 1-7 Тоджинского района



Кызылский район

Участок охотничьих угодий, планируемый к созданию охотничьего хозяйства
(ПОУ №3-1)
Площадь: 71264 га

Северная граница: от точки №1 с координатами 52°18'21" N; 94°38'30" E, находящейся на реке Большой Енисей идет в северо-восточном направлении по административной границе с Пий-Хемским районом до точки № 2 с координатами 52°28'11" N; 94°53'16" E, являющейся местом пересечения административных границ Пий-Хемского и Тоджинского районов;

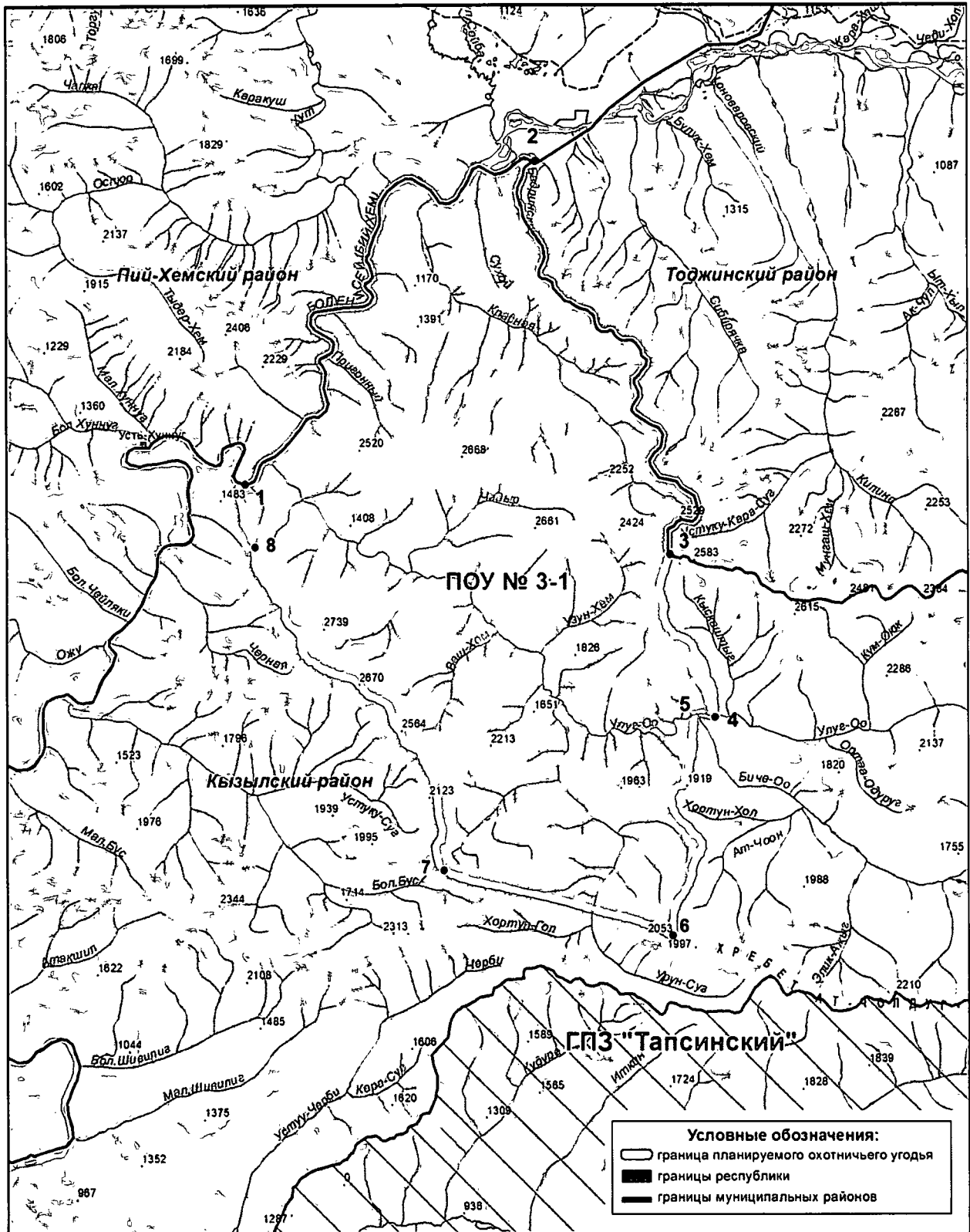
Восточная граница: от точки №2 с координатами 52°28'11" N; 94°53'16" E идет в юго-восточном направлении по административной границе Тоджинского района до точки №3 с координатами 52°16'3" N; 94°59'52" E, далее по водоразделу рек Узун-Хем и Кыскаштыг до точки №4 с координатами 52°11'0" N; 95°2'0" E на реке Улуг-Оо. От точки №4 граница идет по реке Улуг-Оо вниз по течению до устья реки Биче-Оо (точка №5 с координатами 52°11'4" N; 95°0'60" E), далее по водоразделу рек Урун-Суг (левый приток Улуг-Оо) и Биче-Оо через высотную отметку 1919 м до точки №6 с координатами 52°4'15" N; 94°59'44" E (высотная отметка 2053 м);

Южная граница: от точки №6 с координатами 52°4'15" N; 94°59'44" E идет по прямой в направлении запад-северо-запад до точки №7 с координатами 52°6'21" N; 94°48'19" E;

Западная граница: от точки № 7 с координатами 52°6'21" N; 94°48'19" E идет в северо-западном направлении по водоразделу бассейнов рек Большой Бус и Урун-Суг через высотные отметки 2123 м, 2564 м, далее граница идет по водоразделу рек Черная и Урун-Суг (хребет Хертеш-Тайга) в направлении север-северо-запад через точку №8 с координатами 52°16'26" N; 94°38'58" E и выходит к исходной точке №1 с координатами 52°18'21" N; 94°38'30" E.

Карта-схема территории ПОУ №3-1 и границы охотничьего угодья в электронном виде в формате shp-файла прилагаются (в составе геоинформационной системы).

**Карта-схема границ планируемого охотничьего угодья №3-1
Кызылского района**



Участок охотничьих угодий, планируемый к созданию охотничьего хозяйства
(ПОУ №3-2)
Площадь: 34180 га

Северная граница: от точки №1 с координатами 52°11'4" N; 95°0'60" E, находящейся в устье реки Биче-Оо, идет по левому берегу реки Улуг-Оо вверх по течению до точки №2 с координатами 52°11'0" N; 95°2'0" E, далее граница выходит на водораздел бассейнов реки Улуг-Оо и реки Биче-Оо, по которому идет в общем направлении на восток через точку №3 с координатами 52° 9' 42" N; 95° 3' 11" E, точку №4 с координатами 52°9'20" N; 95°7'7" E, точку № 5 с координатами 52°8'10" N; 95°12'4" E до точки №6 с координатами 52°9'10" N; 95°16'13" E;

Восточная граница: от точки №6 с координатами 52°9'10" N; 95°16'13" E идет по водоразделу бассейнов реки Улуг-Оо и реки Биче-Оо в юго-восточном направлении через высотные отметки: 1857 м, 1793 м, 1871 м и 2421 м (г. Карган-Энмек), затем по южному отрогу горы граница выходит к реке Хуле (точка № 7 с координатами 51°59' 42" N; 95°27' 3" E);

Южная граница: от точки №7 с координатами 51°59' 42" N; 95°27' 3" E идет вверх по течению реки Хуле до точки №8 с координатами 51°59'5" N; 95°25'36" E, находящейся на административной границе с Каа-Хемским районом, далее по указанной границе до точки № 9 с координатами 51°58'36" N; 95°25'34" E. От точки №9 южная граница идет в направлении запад-северо-запад по водоразделу бассейнов реки Биче-Оо и реки Кара-Хем (хребет Ат-Чолдуг-Тайга) через высотные отметки 2736 м, 2262 м, 2210 м, 2082 м до точки № 10 с координатами 52°2'58" N; 95°4'33" E;

Западная граница: от точки №10 с координатами 52°2'58" N; 95°4'33" E идет в северо-западном направлении до точки №11 с координатами 52°4'15" N; 94°59'44" E (высотная отметка 2053 м), от точки №11 граница идет в северном направлении по водоразделу реки Урун-Суг (левый приток Улуг-Оо) и реки Биче-Оо через высотную отметку 1919 м и возвращается к точке №1 с координатами 52°11'4" N; 95°0'60" E.

Карта-схема территории ПОУ №3-2 и границы охотничьего угодья в электронном виде в формате shp-файла прилагаются (в составе геоинформационной системы).

Участок охотничьих угодий, планируемый к созданию охотничьего хозяйства
(ПОУ №3-3)
Площадь: 55353 га

Северная граница: от точки №1 с координатами 52°16'3" N; 94°59'52" E, находящейся на административной границе с Тоджинским районом, идет по указанной границе в восточном направлении до точки №2 с координатами 52°16'24" N; 95°25'5" E;

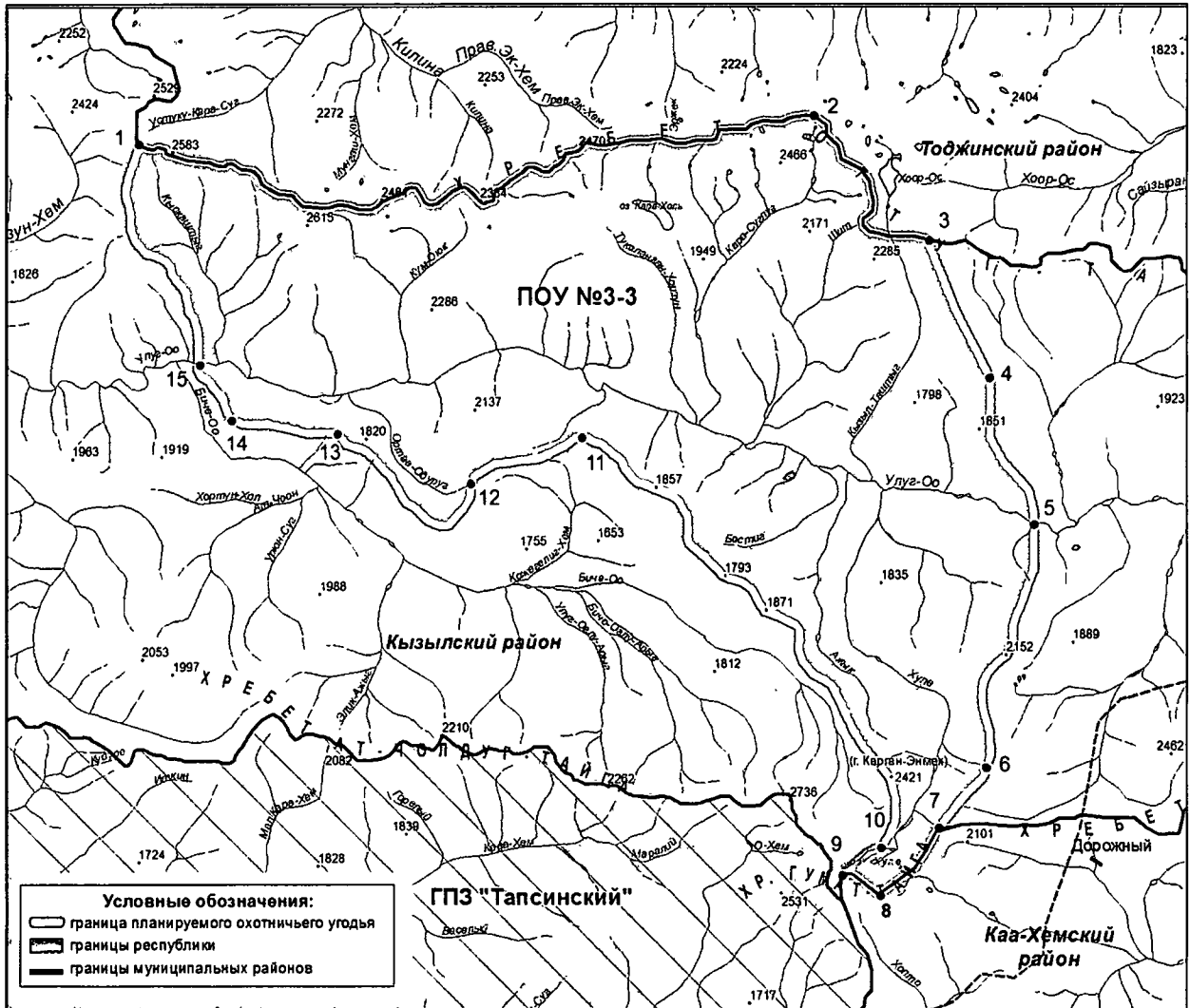
Восточная граница: от точки №2 с координатами 52°16'24" N; 95°25'5" E идет в юго-восточном направлении по административной границе с Тоджинским районом до точки №3 с координатами 52°13'31"N; 95°29' 17"E. Далее от точки №3 идет по прямой в направлении юг-юго-восток до точки № 4 с координатами 52°10'21" N; 95°31'24" E, далее через высотную отметку 1851 м и точку № 5 с координатами 52°7'1" N; 95°32'57" E, находящуюся на реке Улуг-Оо. Далее граница проходит через высотную отметку 2152 м, точку №6 с координатами 52° 1' 29" N; 95° 31' 1" E до точки №7 с координатами 52° 0' 9" N; 95° 29' 12" E, находящейся на административной границе с Каа-Хемским районом, далее по указанной границе до точки №8 с координатами 51° 58' 37" N; 95° 27' 0" E;

Южная граница: от точки №8 с координатами 51° 58' 37" N; 95° 27' 0" E идет в направлении запад-северо-запад по административной границе с Каа-Хемским районом до точки №9 с координатами 51°59'5" N; 95°25'36" E. Далее граница идет по правому берегу реки Хуле вниз по течению до точки № 10 с координатами 51°59' 42" N; 95°27' 3" E, затем по южному отрогу горы Карган-Энмек следует в северо-западном направлении по водоразделу бассейнов реки Улуг-Оо и реки Биче-Оо через высотные отметки: 2421 м (г. Карган-Энмек), 1871 м, 1793 м и 1857 м до точки №11 с координатами 52°9'10" N; 95°16'13" E, далее граница продолжает идти в общем направлении на запад по водоразделу бассейнов реки Улуг-Оо и реки Биче-Оо через точку №12 с координатами 52°8'10" N; 95°12'4" E, №13 с координатами 52°9'20" N; 95°7'7" E до точки №14 с координатами 52° 9' 42" N; 95° 3' 11" E;

Западная граница: от точки №14 с координатами 52° 9' 42" N; 95° 3' 11" E идет в общем направлении на север до точки №15 с координатами 52° 11' 0" N; 95° 2' 0" E, затем по водоразделу рек Узун-Хем и Кыскаштыг и возвращается к исходной точке №1 координатами 52°16'3" N; 94°59'52" E.

Карта-схема территории ПОУ №3-3 и границы охотничьего угодья в электронном виде в формате shp-файла прилагаются (в составе геоинформационной системы).

Карта-схема границ планируемого охотничьего угодья № 3-3 Кызылского района



Барун-Хемчикский район

Участок охотничьих угодий, планируемый к созданию охотничьего хозяйства
(ПОУ №5-1)

Площадь: 48874 га

Северная граница: от точки №1 с координатами 51°45'37" N; 90°9'51" E идет в восточном направлении по административной границе с Сут-Хольским районом до точки №2 с координатами 51°46'1" N; 90°27'4" E;

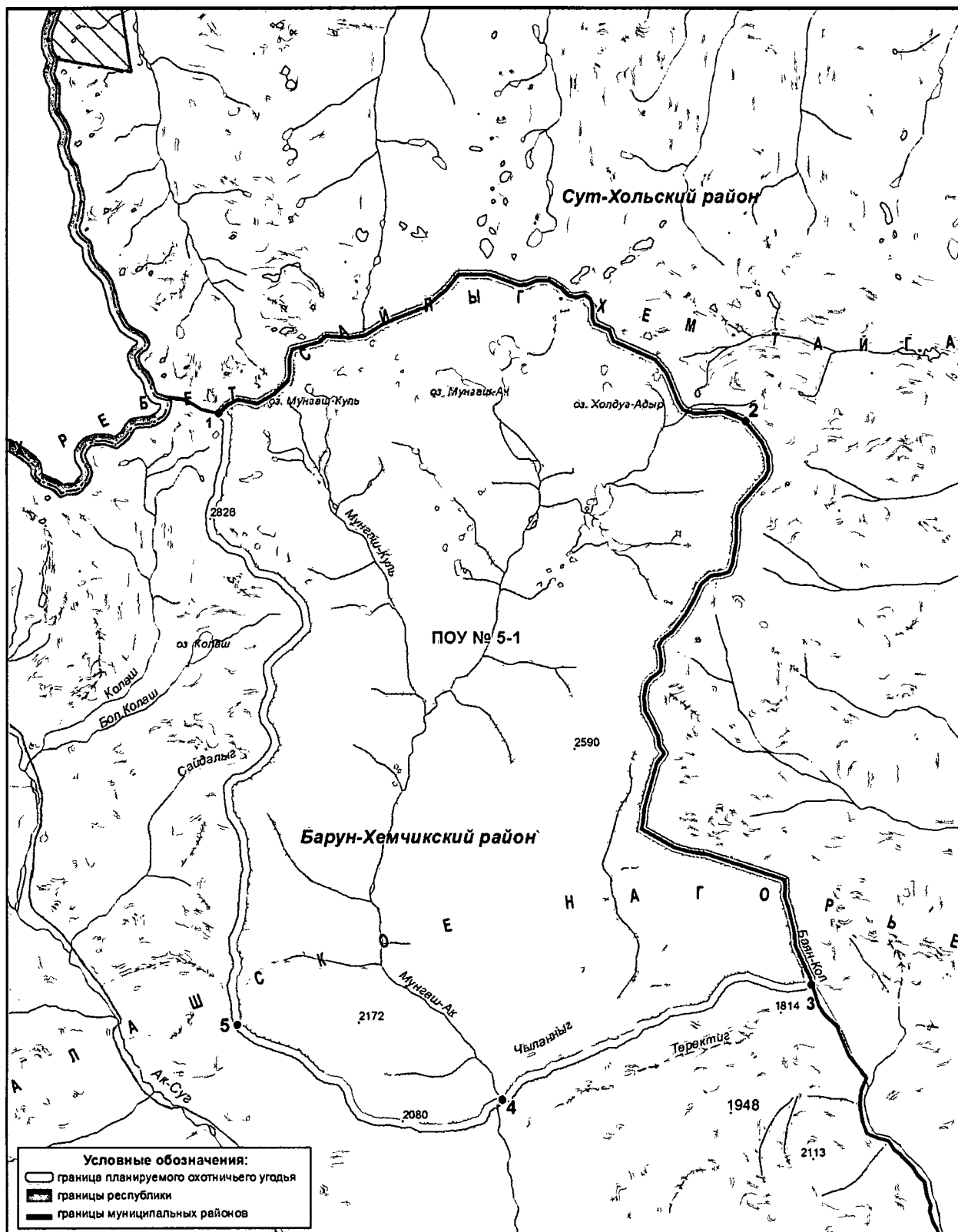
Восточная граница: от точки №2 с координатами 51°46'1" N; 90°27'4" E идет в общем направлении на юг по административной границе с Сут-Хольским районом до точки №3 с координатами 51° 34' 43" N; 90° 30' 4" E;

Южная граница: от точки №3 с координатами 51° 34' 43" N; 90° 30' 4" E выходит на водораздел реки Теректиг и реки Чыланныг, по которому идет в юго-западном направлении до точки №4 с координатами 51°32'4" N; 90°20'15" E, находящейся в устье реки Чыланныг. От точки №4 граница идет на запад до высотной отметки 2080 м, далее по водоразделу реки Мунгаш-Ак и реки Ак-Суг в северо-западном направлении до точки №5 с координатами 51°33'19" N; 90°11'30" E;

Западная граница: от точки № 5 с координатами 51°33'19" N; 90°11'30" E идет на север по водоразделу бассейнов реки Мунгаш-Ак и реки Ак-Суг, через высотную отметку 2826 м, и возвращается к исходной точке №1 с координатами 90°9,849' N; 51°45,626' E.

Карта-схема территории ПОУ №5-1 и границы охотничьего угодья в электронном виде в формате shp-файла прилагаются (в составе геоинформационной системы).

Карта-схема границ планируемого охотничьего угодья №5-1 Барун-Хемчикского района



Участок охотничьих угодий, планируемый к созданию охотничьего хозяйства
(ПОУ №5-2)
Площадь: 79082 га

Северная граница: от точки №1 с координатами 50°44'47" N; 90°30'35" E идет в северо-восточном направлении по водоразделу реки Ак-Хем и реки Берг-Ой (хребет Сукпак-Тайга) через высотные отметки 2073 м, 2095 м до точки №2 с координатами 50°47'54" N; 90°42'26" E, далее в юго-восточном направлении по водоразделу реки Чайлаглыг и реки Берг-Ой через высотную отметку 2446 м (г. Чайлаглыг-Тайга) до точки №3 с координатами 50°45'0" N; 90°46'8" E. От точки №3 граница идет в восточном направлении и выходит к реке Устуу-Хадынныг (точка №4 с координатами 50°45'3" N; 90°47'54" E), далее вниз по течению реки до ее устья (№5 с координатами 50°47'15" N; 90°51'57" E). От точки №5 граница идет в направлении восток-юго-восток, по водоразделу реки Большой Аянгаты и ее правого притока Чаагай-Каьт, далее по водоразделу реки Большой Аянгаты и реки Кара-Адыр до точки №6 с координатами 50°46'16" N; 91°0'32" E на административной границе с Дзун-Хемчикским районом;

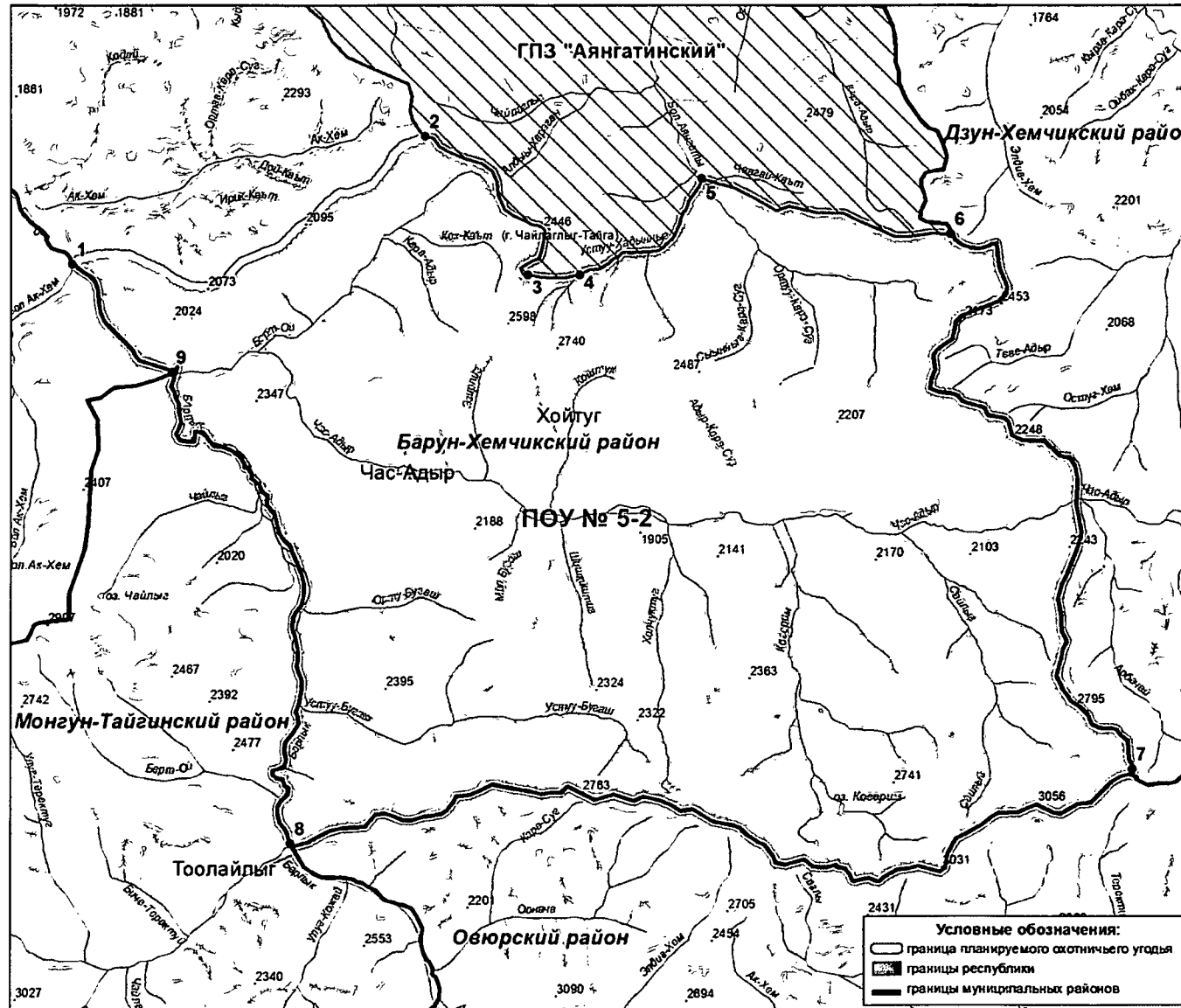
Восточная граница: от точки №6 с координатами 50°46'16" N; 91°0'32" E идет в общем направлении на юг по административной границе с Дзун-Хемчикским районом до точки №7 с координатами 50°34'48" N; 91°7'25" E;

Южная граница: от точки №7 с координатами 50°34'48" N; 91°7'25" E идет в западном направлении по административной границе с Овюрским районом до точки №8 с координатами 50°32'26" N; 90°38'56" E;

Западная граница: от точки №8 с координатами 50°32'26" N; 90°38'56" E идет в северном направлении по административной границе с Монгун-Тайгинским районом до точки №9 с координатами 50°42'32" N; 90°34'10" E, далее по административной границе с Бай-Тайгинским районом граница выходит к исходной точке №1 с координатами 50°44'47" N; 90°30'35" E.

Карта-схема территории ПОУ №5-2 и границы охотничьего угодья в электронном виде в формате shp-файла прилагаются (в составе геоинформационной системы).

Карта-схема границ планируемого охотничьего угодья №5-2 Барун-Хемчикского района



Дзун-Хемчикский район

Участок охотничьих угодий, планируемый к созданию охотничьего хозяйства
(ПОУ №7-1)
Площадь: 23235 га

Северная граница: от точки №1 с координатами 51°49'44" N; 91°36'53" E идет в юго-восточном направлении по административной границе с Сут-Хольским районом до точки №2 с координатами 51°45'0" N; 91°50'15" E;

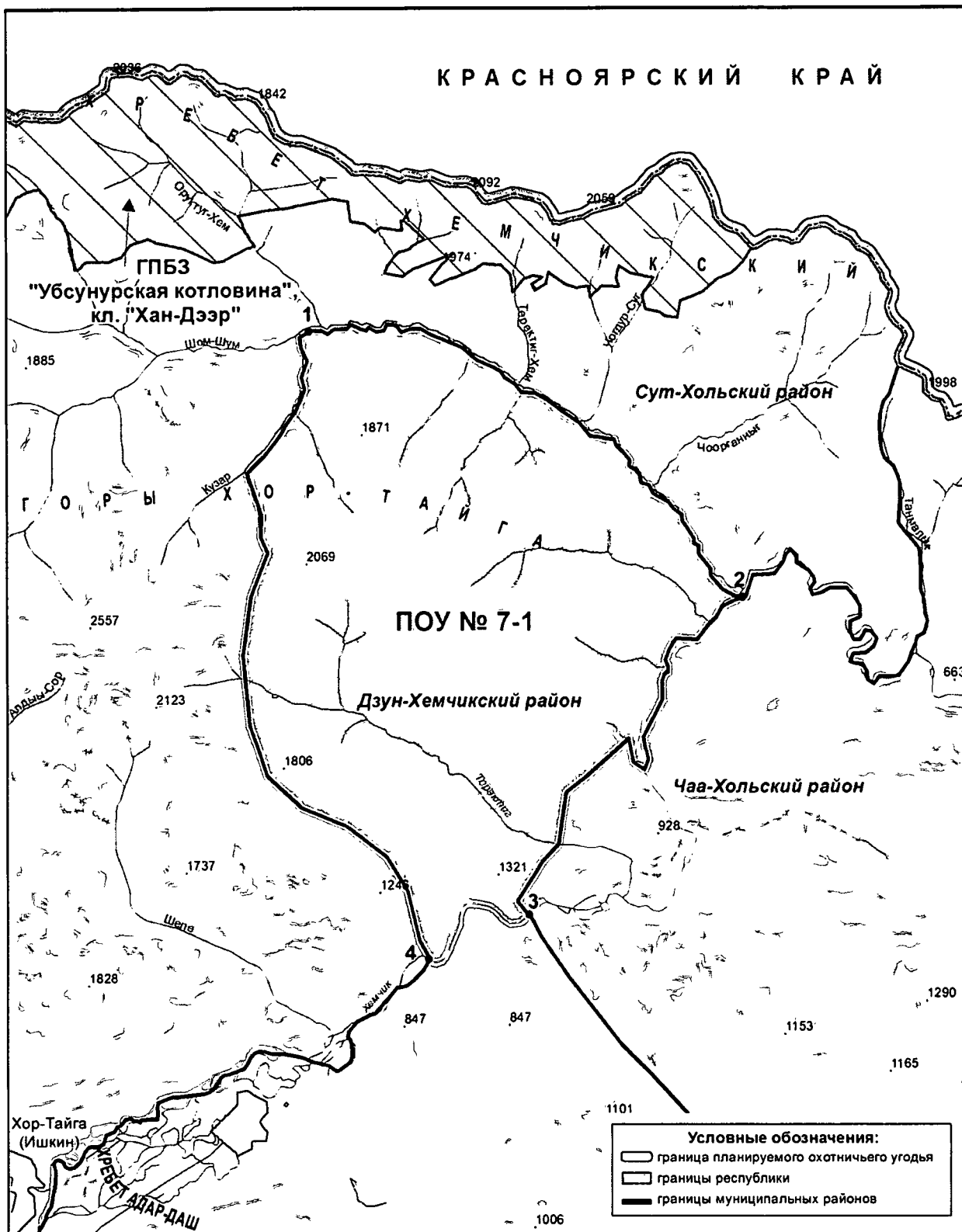
Восточная граница: от точки №2 с координатами 51°45'0" N; 91°50'15" E идет в направлении юг-юго-запад по административной границе с Чаа-Хольским районом до точки № 3 с координатами 51°38'56" N; 91°44'5"E;

Южная граница: от точки №3 с координатами 51°38'56" N; 91°44'5"E идет по правому берегу реки Хемчик вниз по течению в западном направлении и выходит на административную границу с Сут-Хольским районом (точка № 4 с координатами 51°38'2" N; 91°41'5" E);

Западная граница: от точки № 4 с координатами 51°38'2" N; 91°41'5" E идет в северном направлении по административной границе с Сут-Хольским районом и возвращается к исходной точке №1 с координатами 51°49'44" N; 91°36'53" E.

Карта-схема территории ПОУ №7-1 и границы охотничьего угодья в электронном виде в формате shp-файла прилагаются (в составе геоинформационной системы).

**Карта-схема границ планируемого охотничьего угодья №7-1
Дзун-Хемчикского района**



Участок охотничьих угодий, планируемый к созданию охотничьего хозяйства
(ПОУ №7-2)
Площадь: 47231 га

Северная граница: от точки №1 с координатами 50°45'58" N; 91°2'13" E идет в северо-восточном направлении по водоразделу реки Теве-Адар и левых притоков реки Улуг-Чыргакы (р. Элдиг-Хем, р. Ойбак-Кара-Суг), через высотные отметки 2201 м, 2025 м до точки №2 с координатами 50°48'5" N; 91°10'5" E, находящейся в устье реки Теве-Адар;

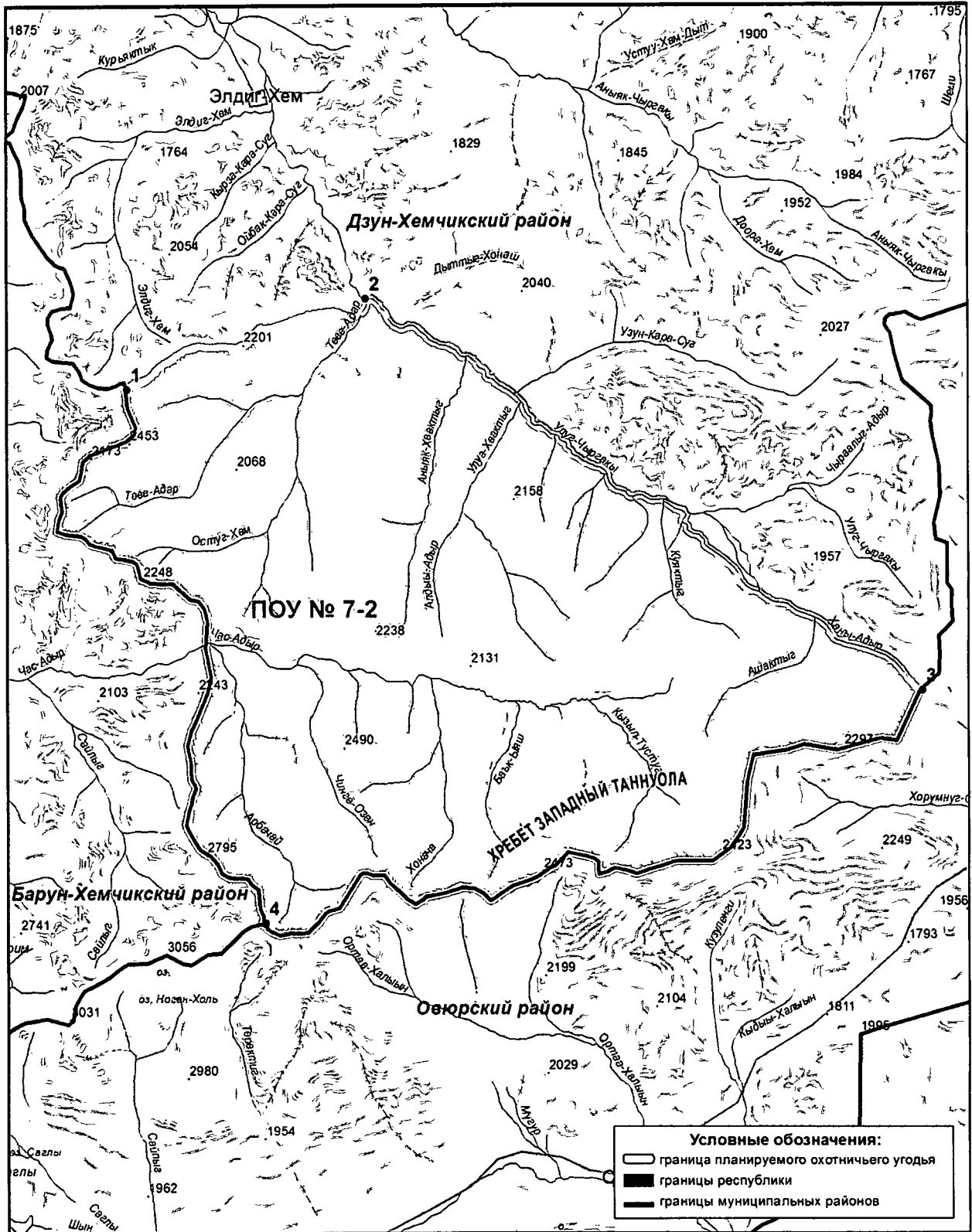
Восточная граница: от точки №2 с координатами 50°48'5" N; 91°10'5" E идет в юго-восточном направлении по левому берегу реки Улуг-Чыргакы вверх по течению до устья реки Ханы-Адыр, далее по левому берегу реки Ханы-Адыр вверх по течению до ее истока, затем до точки №3 с координатами 50°40'10" N ; 91°29'12" E, находящейся на административной границе с Овюрским районом;

Южная граница: от точки №3 с координатами 50°40'10" N ; 91°29'12" E идет в общем юго-западном направлении по административной границе с Овюрским районом (осевая линия горного хребта Западный Танну-Ола) до точки №4 с координатами 50°34'43" N; 91°7'31" E (стык административных границ Дзун-Хемчикского, Барун-Хемчикского и Овюрского районов);

Западная граница: точки №4 с координатами 50°34'43" N; 91°7'31" E (стык административных границ Дзун-Хемчикского, Барун-Хемчикского и Овюрского районов) идет в северном направлении по административной границе с Барун-Хемчикским районом и возвращается к исходной точке №1 с координатами 50°45'58" N; 91°2'13" E.

Карта-схема территории ПОУ №7-2 и границы охотничьего угодья в электронном виде в формате shp-файла прилагаются (в составе геоинформационной системы).

Карта-схема границ планируемого охотничьего угодья №7-2 Дзун-Хемчикского района



Улуг-Хемский район*

Участок охотничьих угодий, планируемый к созданию охотничьего хозяйства
(ПОУ №9-1)
Площадь: 36374 га

Северная граница: от точки №1 с координатами 51°48'58" N; 92°38'57" E идет в восточном направлении по административной границе с Красноярским краем (хребет Куртушибинский) до точки №2 с координатами 51°50'37" N; 92°53'26" E, далее по административной границе с Пий-Хемским районом до точки №3 с координатами 51°49'34" N; 93°17'9" E (стык административных границ Пий-Хемского, Кызылского и Улуг-Хемского районов);

Восточная граница: от точки №3 с координатами 51°49'34" N; 93°17'9" E идет в юго-восточном направлении по административной границе с Кызылским районом до точки №4 с координатами 51° 45' 0" N; 93° 20' 35" E;

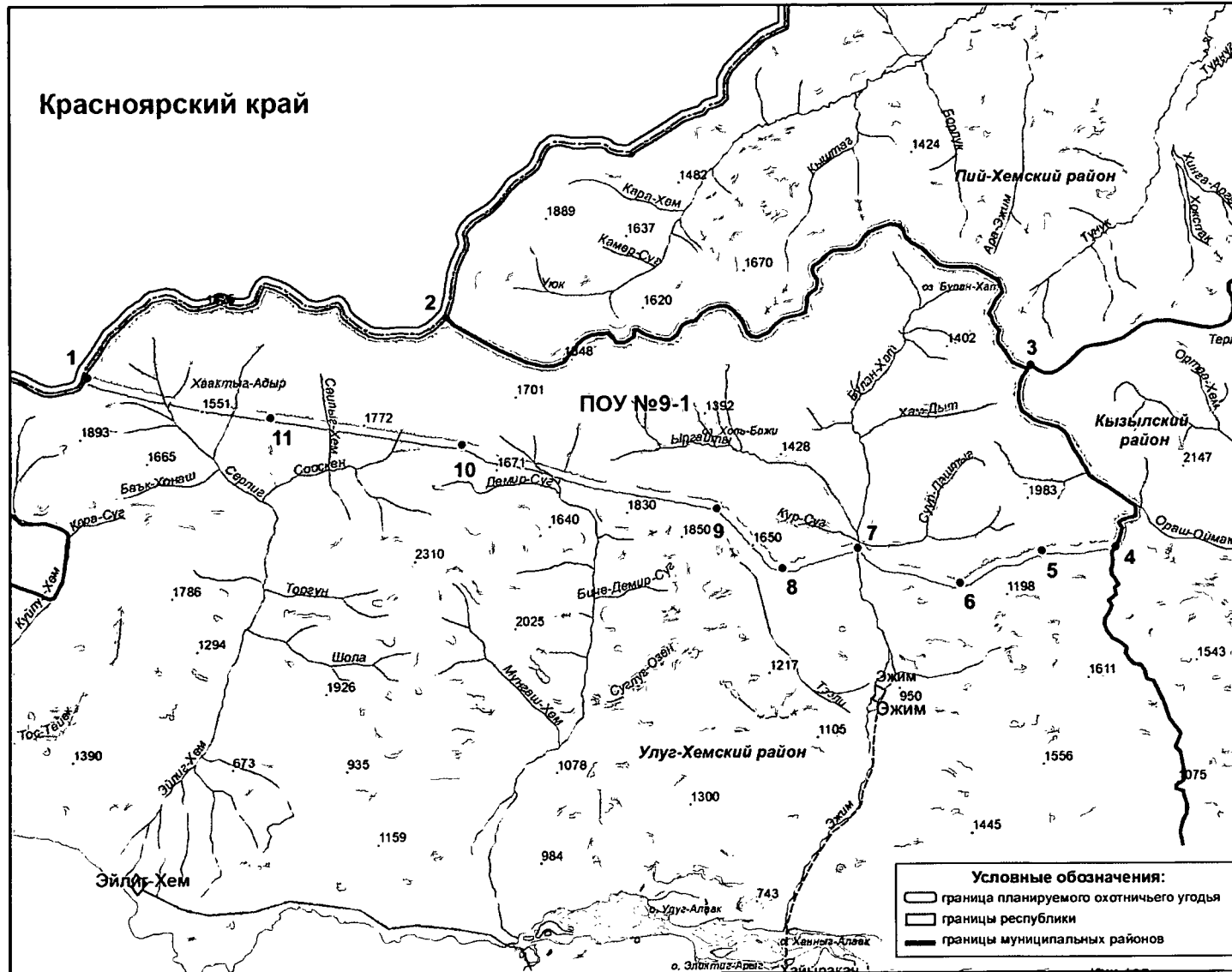
Южная граница: от точки №4 с координатами 51° 45' 0" N; 93° 20' 35" E идет в западном направлении до точки №5 с координатами 51° 44' 53" N; 93° 17' 38" E, далее в юго-западном направлении до точки №6 с координатами 51° 44' 4" N; 93° 14' 20" E. От точки №6 граница идет в северо-западном направлении до точки №7 с координатами 51° 44' 56" N; 93° 10' 11" E находящейся на реке Эжим в устье ее левого притока реки Суур-Даштыг, далее в направлении запад-юго-запад до точки № 8 с координатами 51° 44' 24" N; 93° 7' 10" E;

Западная граница: от точки №8 с координатами 51° 44' 24" N; 93° 7' 10" E идет в северо-западном направлении через высотную отметку 1650 м до точки №9 с координатами 51° 45' 53" N; 93° 4' 29" E. От точки №9 граница идет в запад-северо-западном направлении, пересекает в верхнем течении безымянные притоки реки Демир-Суг и выходит к точке №10 с координатами 51° 47' 25" N; 92° 54' 9" E. От точки №10 граница идет по прямой линии; пересекает речку Сооскен и ее правый приток Сайлыг-Хем, проходит точку №11 с координатами 51° 48' 1" N; 92° 46' 24" E, далее пересекает речку Хаактыг-Адыр (левый приток реки Серлиг), проходит высотную отметку 1551 м, и после пересечения реки Серлиг в ее верхнем течении выходит к исходной точке №1 с координатами 51°48'58" N; 92°38'57" E.

Карта-схема территории ПОУ №9-1 и границы охотничьего угодья в электронном виде в формате shp-файла прилагаются (в составе геоинформационной системы).

*Примечание: район –кожуун

Карта-схема границ планируемого охотничьего угодья №9-1 Улуг-Хемского района



Чеди-Хольский район*

Участок охотничьих угодий, планируемый к созданию охотничьего хозяйства
(ПОУ №10-1)
Площадь:11317 га

Северная граница: от точки №1 с координатами 50° 58' 29,6" N; 93° 3' 44,7" E на границе Тес-Хемского и Чеди-Хольского районов идет в северо-восточном направлении до истока безымянной реки в точке №2 с координатами 50° 58' 54,0" N; 93° 5' 29,5" E далее вверх по течению данной реки до места впадения в реку Улуг-Ажык, далее по правому берегу реки Улуг-Ажык до точки №3 с координатами 50° 59' 37,9" N; 93° 8' 40,9" E далее пересекает реку Хурегечи в точке №4 с координатами 50° 59' 54,6" N; 93° 11' 41,2" E, точку № 5 с координатами 50° 59' 20,4" N; 93° 17' 4,4" E, точку №6 с координатами 50° 58' 55,1" N; 93° 18' 20,4" E на реке Хоолу;

Восточная граница:от точки №6 с координатами 50° 58' 55,1" N; 93° 18' 20,4" E идет в общем направлении на юго-восток по правому берегу реки Хоолу вверх по течению до места пересечения ее с административной границей Тес-Хемского и Чеди-Хольского районов в точки №7 с координатами 50° 57' 28,9" N; 93° 20' 18,0" E;

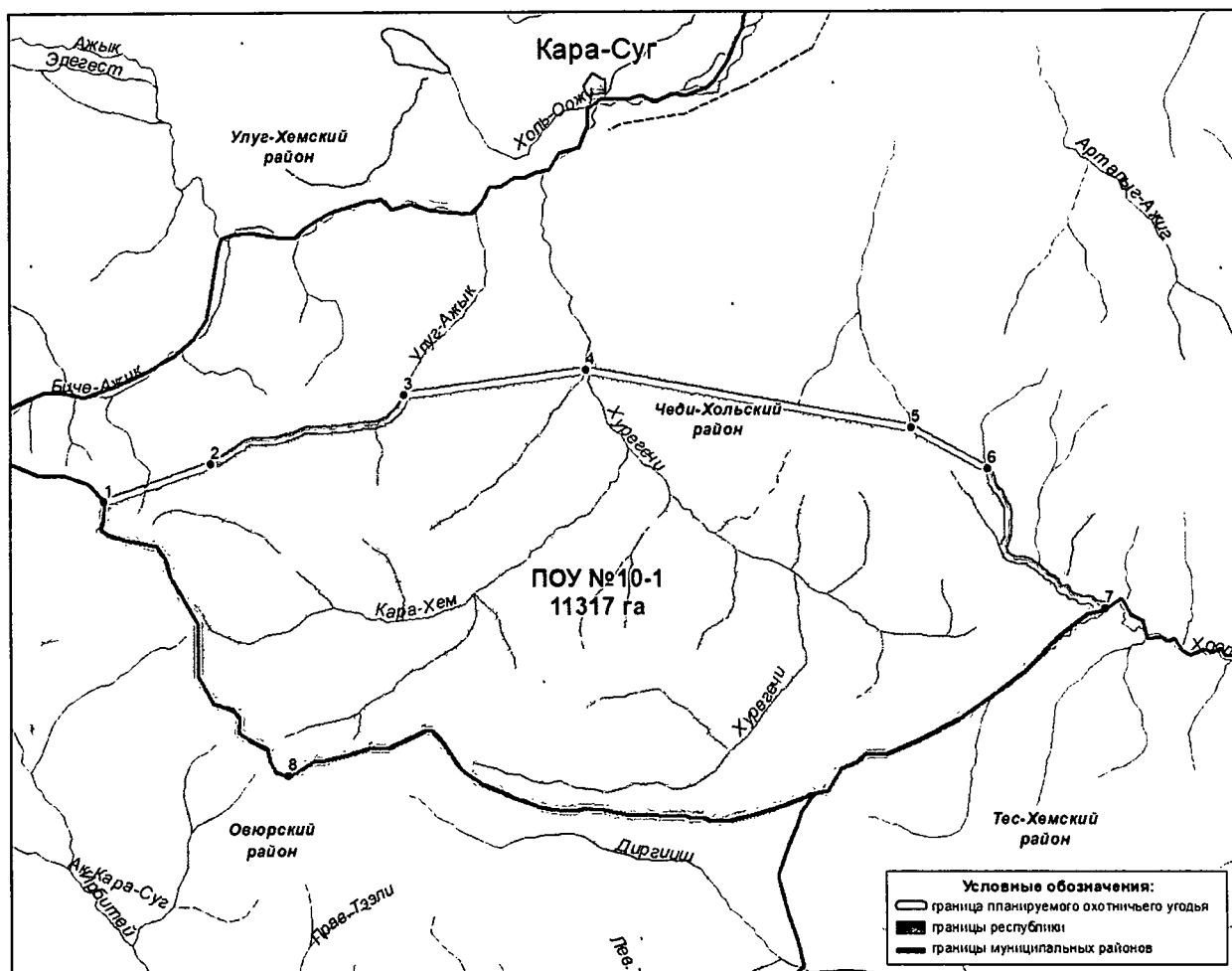
Южная граница: от точки №7 с координатами 50° 57' 28,9" N; 93° 20' 18,0" E идет в направлении юго-запад по административной границе Тес-Хемского и Чеди-Хольского районов до точки № 8 с координатами 50° 55' 39,7" N; 93° 6' 50,3" E;

Западная граница:от точки №8 с координатами 50° 55' 39,7" N; 93° 6' 50,3" E идет в направлении северо-запад по административной границе Тес-Хемского и Чеди-Хольского районов до точки №1 с координатами 50° 58' 29,6" N; 93° 3' 44,7" E.

Карта-схема территории ПОУ №10-1 и границы охотничьего угодья в электронном виде в формате shp-файла прилагаются (в составе геоинформационной системы).

*Примечание: район –кожуун

Карта-схема границ планируемого охотничьего угодья №10-1 Чеди-Хольского района



Тандинский и Тес-Хемский районы*

Участок охотничьих угодий, планируемый к созданию охотничьего хозяйства
(ПОУ №11-1)

Площадь: 8703 га (Тандинский район - 4298 га, Тес-Хемский – 4405 га)

Северная граница: от точки №1 с координатами 50° 57' 43,6" N; 94° 43' 51,8" E идет вдоль трехкилометровой береговой полосы вокруг оз. Чагытай в северо-восточном направлении до точки №2 с координатами 50° 58' 33,5" N; 94° 47' 2,8" E;

Восточная граница: от точки №2 с координатами 50° 58' 33,5" N; 94° 47' 2,8" E идет в общем направлении на юг через точку №3 с координатами 50° 58' 6,4" N; 94° 47' 53,7" E до точки №4 с координатами 50° 57' 16,7" N; 94° 48' 10,6" E на реке Тангалык-Хем, далее вверх по течению по левому берегу реки до истока (точка №5 с координатами 50° 53' 1,5" N; 94° 46' 9,1" E), далее до точки №6 с координатами 50° 52' 29,6" N; 94° 46' 41,0" E на границе Тандинского и Тес-Хемского районов далее по границе до точки №7 с координатами 52°23'1" N; 95°51'4" E;

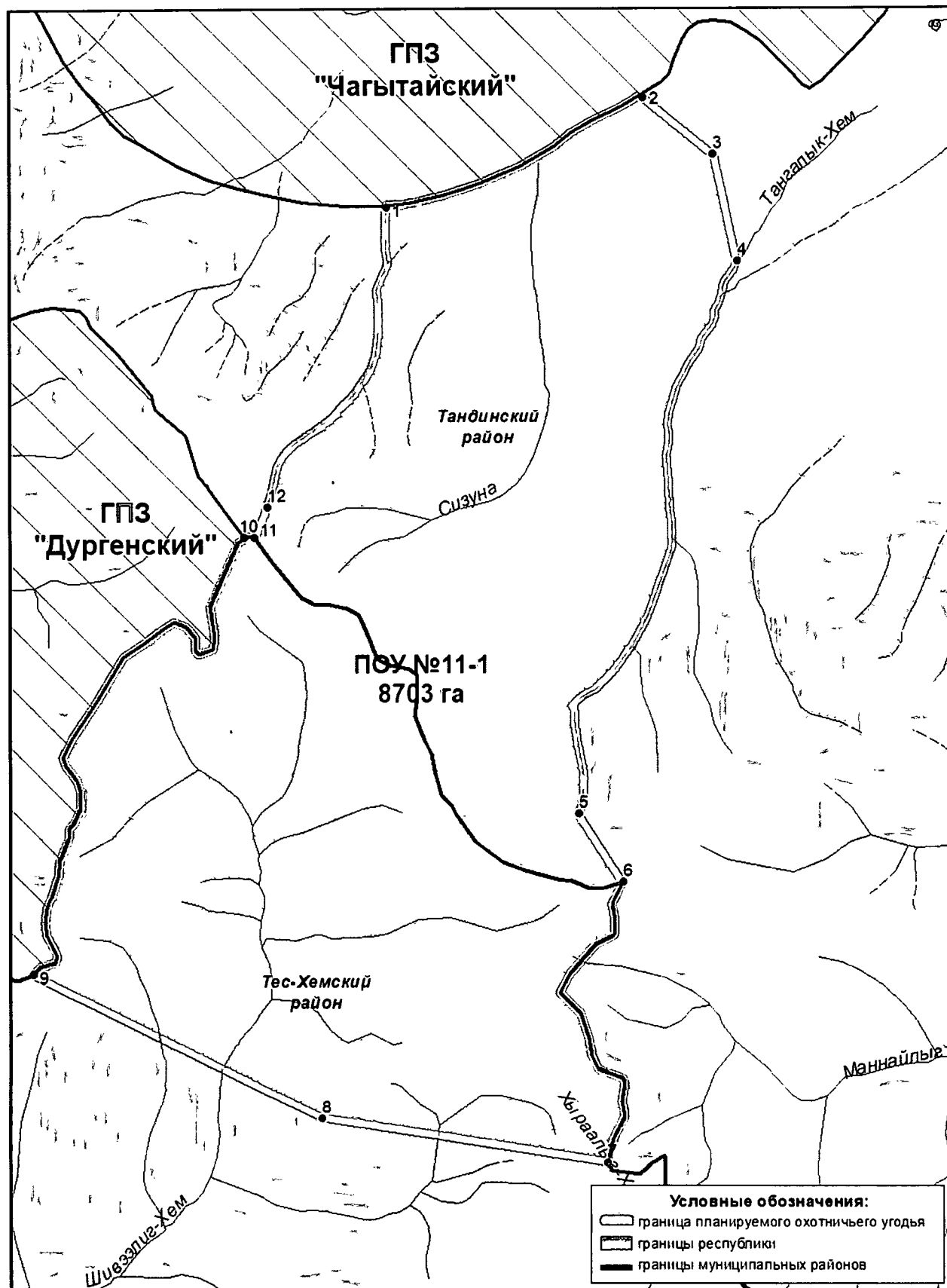
Южная граница: от точки №7 с координатами 53° 2' 15" N; 95° 49' 58" E идет в западном направлении через точку №8 с координатами 52°59'36" N; 95°47'5" E, далее до точки №9 с координатами 52° 54' 22" N; 95° 15' 45" E на границе Тес-Хемского и Тандинского районов;

Западная граница: от точки №9 с координатами 52° 54' 22" N; 95° 15' 45" E идет в северо-восточном направлении по границе Тес-Хемского и Тандинского районов до точки №10 с координатами 52°23'1" N; 95°51'4" E далее в восточном направлении через точку №11 с координатами 50° 50' 40,4" N; 94° 46' 40,9" E до истока безымянной реки в точке №12 с координатами 50° 55' 24,872" N; 94° 42' 21,362" E далее по правому берегу безымянной реки вниз по течению до точки №1 с координатами 50° 57' 43,6" N; 94° 43' 51,8" E.

Карта-схема территории ПОУ №11-1 и границы охотничьего угодья в электронном виде в формате shp-файла прилагаются (в составе геоинформационной системы).

*Примечание: район –кожуун

**Карта-схема границ планируемого охотничьего угодья №11-1
Тандинского и Тес-Хемского районов**



Каа-Хемский район*

Участок охотничьих угодий, планируемый к созданию охотничьего хозяйства
(ПОУ №12-3)
Площадь: 52053 га

Северная граница: от точки №1 с координатами 51°36'0" N; 97°1'28" E идет в восточном направлении по административной границе с Тоджинским районом до точки № 2 с координатами 51°36'3" N; 97°3'1" E, далее идет по водоразделу реки Агой и реки Хадын и выходит на высотную отметку 2440 м;

Восточная граница: от высотной отметки 2440 м идет по водоразделу реки Агой и реки Хадын в направлении юг-юго-восток через высотные отметки 2612 м, 2618 м, далее по водоразделу реки Ак-Ой и реки Шоор, после высотной отметки 2321 м граница идет в направлении юг-юго-запад по водоразделу реки Ак-Ой и реки Туннук, по которому выходит на реку Кызыл-Хем в точке № 3 с координатами 51°21'2" N; 97°9'58" E;

Южная граница: от точки №3 с координатами 51°21'2" N; 97°9'58" E идет по правому берегу реки Кызыл-Хем вниз по течению, после слияния с рекой Балыктыг-Хем (Каа-Хем) граница идет вниз по течению по правому берегу реки Малый Енисей до точки №5 с координатами 51°21'58" N; 96°45'15" E;

Западная граница: от точки №5 с координатами 51°21'58" N; 96°45'15" E идет в северо-восточном направлении по водоразделам рек Унжей - \ Васильев Лог, Унжей – Хам-Дыт, Унжей – Хаарган, Унжей - Хунжюс, далее через высотные отметки 2360 м, 2675 м, после высотной отметки 2735 м граница проходит по водоразделу рек Унжей - Агой через высотную отметку 2521 м и возвращается к исходной точке №1 с координатами 51°36'0" N; 97°1'28" E.

Карта-схема территории ПОУ №12-3 и границы охотничьего угодья в электронном виде в формате shp-файла прилагаются (в составе геоинформационной системы).

*Примечание: район –кожуун

Участок охотничьих угодий, планируемый к созданию охотничьего хозяйства (ПОУ №12-4)
Площадь: 138858 га

Северная граница: от точки №1 с координатами 51°36'3" N; 97°3'2" E идет в восточном направлении по административной границе с Тоджинским районом до точки № 2 с координатами 51°40'0" N; 97°49'12" E;

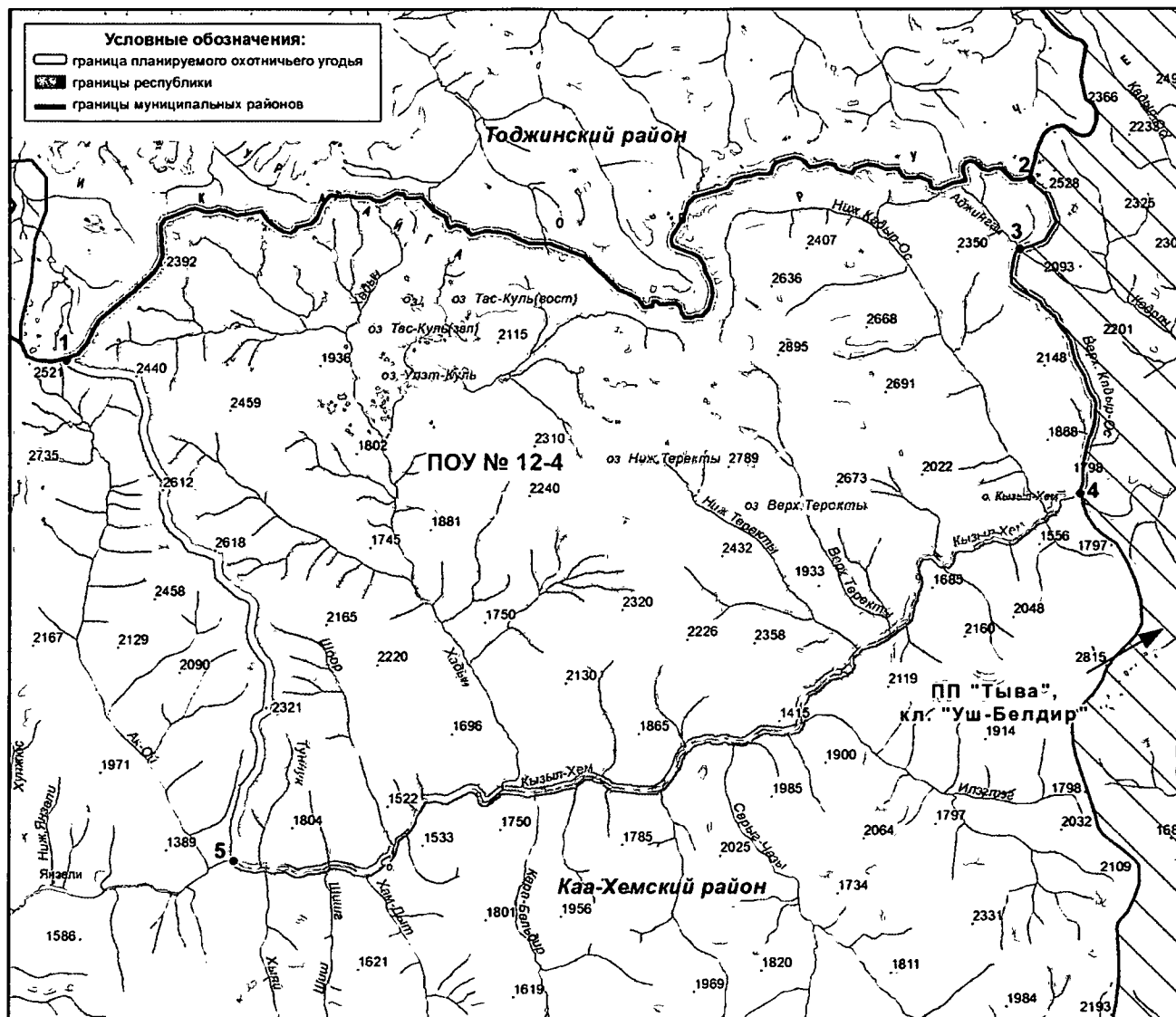
Восточная граница: от точки №2 с координатами 51°40'0" N; 97°49'12" E идет по водоразделу реки Аджингай и реки Кадрач до высотной отметки 2528 м, далее в южном направлении спускается к речке Аджингай, пересекает ее в точке №3 с координатами 51°37'59" N; 97°48'28" E и выходит к истоку речки Верхний Кадыр-Ос, далее по ее руслу выходит к устью в точке №4 с координатами 51°30'40" N; 97°50'41" E на реке Кызыл-Хем;

Южная граница: от точки №4 с координатами 51°30'40" N; 97°50'41" E идет по правому берегу реки Кызыл-Хем вниз по течению до точки № 5 с координатами 51°21'2" N; 97°9'58 " E;

Западная граница: от точки №5 с координатами 51°21'2" N; 97°9'58" E идет в направлении север-северо-восток по водоразделам речек Ак-Ой – Туннук до высотной отметки 2321 м, далее по водоразделу реки Ак-Ой и реки Шоор до высотной отметки 2618 м, затем по водоразделу реки Ак-Ой и реки Хадын через высотную отметку 2440 м до исходной точки №1 с координатами 51°36'3" N; 97°3'2" E.

Карта-схема территории ПОУ №12-4 и границы охотничьего угодья в электронном виде в формате shp-файла прилагаются (в составе геоинформационной системы).

Карта-схема границ планируемого охотничьего угодья №12-4 Каа-Хемского района



Участок охотничьих угодий, планируемый к созданию охотничьего хозяйства
(ПОУ №12-5)
Площадь: 61851 га

Северная граница: от точки №1 с координатами 51°20'51" N; 96°25'41" E идет по левому берегу реки Малый Енисей вверх по течению до точки №2 с координатами 51°21'58" N; 96°45'15" E;

Восточная граница: от точки №2 с координатами 51°21'58" N; 96°45'15" E идет в южном направлении по водоразделу речки Нижний Хурик и речки Верхний Кара-Шол и выходит на высотную отметку 1718 м, далее идет по водоразделу речки Катазы и речки Большой Юс до высотной отметки 1548 м, затем идет в направлении запад-юго-запад до высотной отметки 1614 м, далее идет по водоразделу речки Аян и речки Кара-Бельдир до точки № 3 с координатами 51°7'15" N; 96°43'42" E,

Южная граница: от точки №3 с координатами 51°7'15" N; 96°43'42" E идет по вверх по течению реки Кара-Белдир до её истока, далее на юго-запад до вершины с отметкой 1682 м, далее на юг до точки №4 с координатами 51°6'31" N; 96°35'49" E, затем по водоразделу через высотную отметку 1999 м и выходит на высотную отметку 1526 м;

Западная граница: от высотной отметки 1526 м идет в северо-западном направлении по водоразделу реки Шивей и реки Моос до высотной отметки 1803 м, далее в северном направлении по водоразделам речек Устуу-Каржай, Каржай и реки Моос, через высотные отметки 1653 м, 1586 м, 1535 м возвращается к исходной точке №1 с координатами 51°20'51" N; 96°25'41" E

Карта-схема территории ПОУ №12-5 и границы охотничьего угодья в электронном виде в формате shp-файла прилагаются (в составе геоинформационной системы).

Участок охотничьих угодий, планируемый к созданию охотничьего хозяйства
(ПОУ №12-7)
Площадь: 189066 га

Северная граница: от точки №1 с координатами 51°21'2" N; 97°9'58" E, находящейся на реке Кызыл-Хем, идет по левому берегу указанной реки вверх по течению до точки №2 с координатами 51°30'40" N; 97°50'41" E;

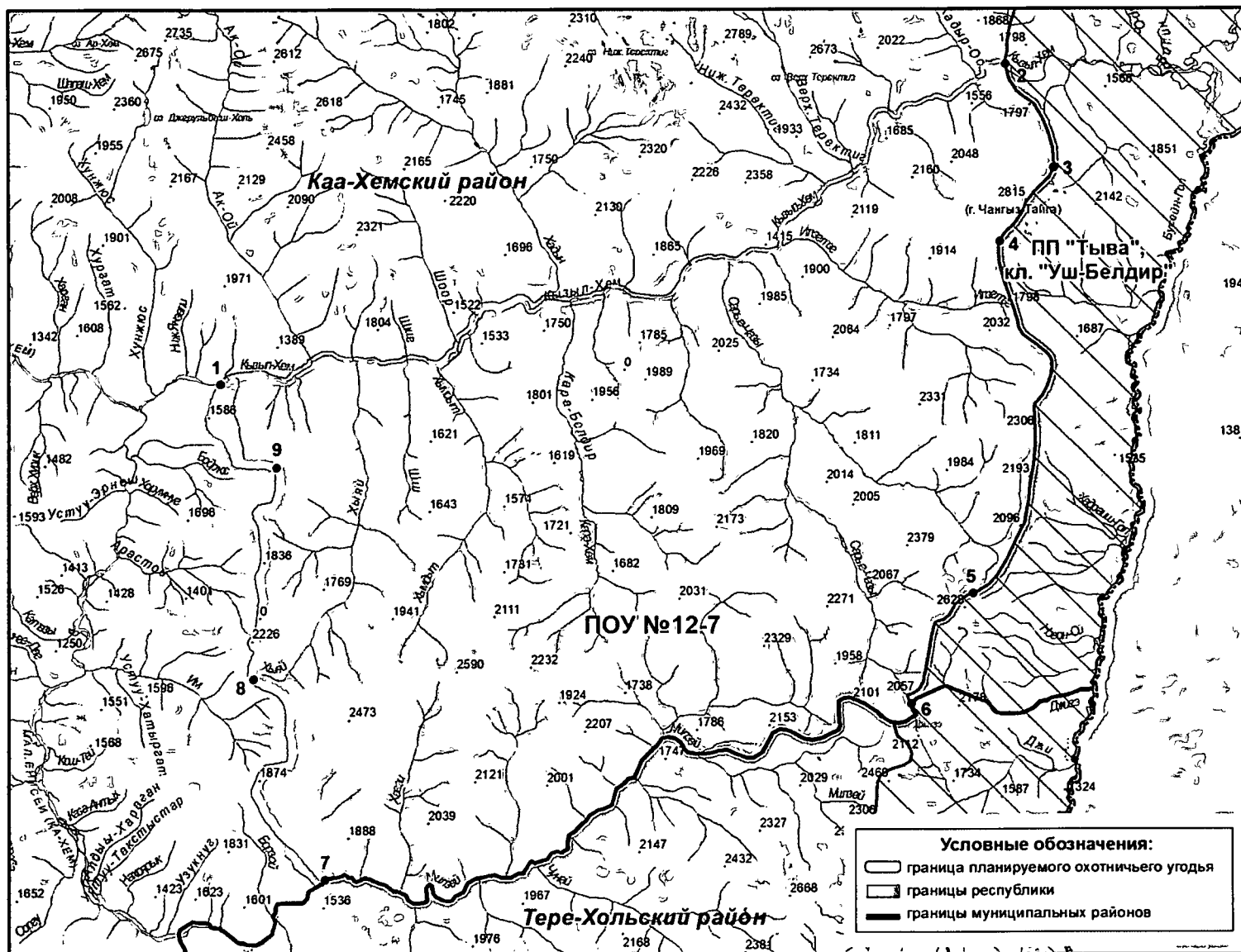
Восточная граница: от точки №2 с координатами 51°30'40" N; 97°50'41" E идет в направлении юг-юго-восток через высотные отметки 1797 м до точки №3 с координатами 51°26'42" N; 97°53'11" E, далее идет в направлении юг-юго-запад через высотную отметку 2815 м (г.Чангыс-Тайга) до точки №4 с координатами 51°24'4" N; 97°49'47" E, далее граница идет по водоразделу рек Илэгтэг – Бусийн-Гол через высотные отметки 1798 м (перевал Илэгтэг-Даба), 2109 м, далее в направлении юг-юго-запад до г. Хух-Ула (2306 м). От горы Хух-Ула граница идет по водоразделу рек Сарыг-Чазы - Бусийн-Гол через высотные отметки 2193 м, 2096 м, точку №5 с координатами 51°11'2" N; 97°47'2" E, до горы Долон-Хушиг-Ула (2628 м). Далее граница по водоразделу реки Сарыг-Чазы и реки Джигэйн-Гол (левый приток реки Бусийн-Гол) идет в направлении юг-юго-запад через высотную отметку 2057 м и выходит на административную границу с Тере-Хольским районом (точка №6 с координатами 51°7'4" N; 97°43'5" E);

Южная граница: от точки №6 с координатами 51°7'4" N; 97°43'5" E идет по указанной границе в западном направлении до точки №7 с координатами 51°1'38" N; 97°8'11" E;

Западная граница: от точки №7 с координатами 51°1'38" N; 97°8'11" E идет через высотную отметку 1874 м по водоразделу речки Борзой и речки Ханыр, далее идет по водоразделу речки Им и речки Ханыр до точки №8 с координатами 51°9'11" N; 97°4'31" E. От точки №8 граница идет в северном направлении далее по водоразделам речек Кыяй и Им, Кыяй и Арастой через высотные отметки 2226 м, 1836 м до точки №9 с координатами 51°16'56" N; 97°6'23" E, затем граница поворачивает на запад и идет по водоразделу рек Балыктыг-Хем и Кызыл-Хем, через высотную отметку 1586 м и возвращается к исходной точке №1 с координатами 51°21'2" N; 97°9'58" E, находящейся на реке Кызыл-Хем.

Карта-схема территории ПОУ №12-7 и границы охотничьего угодья в электронном виде в формате shp-файла прилагаются (в составе геоинформационной системы).

Карта-схема границ планируемого охотничьего угодья №12-7 Каа-Хемского района



Участок охотничьих угодий, планируемый к созданию охотничьего хозяйства
(ПОУ №12-9)
Площадь: 136881 га

Северная граница: от точки №1 с координатами 51°2'42" N; 95°47'55" E идет по водоразделу реки Бельбей и реки Сарыг-Даш в направлении восток-северо-восток до точки №2 с координатами 51°5'28" N; 95°52'29" E, далее на восток по водоразделу реки Сарыг-Даш и безымянных ключей выходит к реке Сизим (точка №3 с координатами 51°4'35" N; 95°59'55" E). От точки №3 граница идет на водораздел реки Кудургай и реки Сизим, далее на водораздел реки Кудургай и реки Туналыг (точка №4 с координатами 51°5'21" N; 96°3'44" E), по которому в направлении восток-северо-восток выходит на водораздел реки Сизим и реки Биче-Шивей (точка №5 с координатами 51°6'20" N; 96°7'56" E);

Восточная граница: от точки №5 с координатами 51°6'20" N; 96°7'56" E идет в направлении юг-юго-восток через высотную отметку 1633 м, далее по водоразделу реки Сизим и реки Ойма через высотные отметки, 1863 м, 1758 м далее по водоразделу реки Сизим и реки Ойма через высотную отметку 1817 м выходит к высотной отметке 1856 м. От высотной отметки 1856 м граница идет по водоразделу реки Улуг-Харбан и реки Бурба в направлении запад-юго-запад до высотной отметки 2354 м, далее по водоразделу реки Сайлыг и реки Улуг-Ужар через высотную отметку 2554 м восточная граница выходит на административную границу с Эрзинским районом (точка №6 с координатами 50°38'25" N; 96°17'1" E);

Южная граница: от точки №6 с координатами 50°38'25" N; 96°17'1" E, находящейся на административной границе с Эрзинским районом, идет по правому берегу реки Бурен вниз по течению до точки №7 с координатами 50°39'2" N; 96°2'43" E;

Западная граница: от точки №7 с координатами 50°39'2" N; 96°2'43" E идет в северо-западном направлении по правому берегу реки Бурен вниз по течению до точки №8 с координатами 50°52'6" N; 95°42'21" E, находящейся в устье реки Хадын, далее граница идет в северо-восточном направлении по водоразделу реки Бобуш-Ой и реки Бештук (правые притоки реки Бурен) через точку №9 с координатами 50°55'5" N; 95°46'4" E и высотную отметку 1708 м до точки №10 с координатами 50°59'34" N; 95°49'24" E. От точки №10 граница идет в направлении север-северо-запад по водоразделу реки Биштук и реки Сарыг-Даш и выходит к исходной точке №1 с координатами 51°2'42" N; 95°47'55" E.

Карта-схема территории ПОУ №12-9 и границы охотничьего угодья в электронном виде в формате shp-файла прилагаются (в составе геоинформационной системы).

Участок охотничьих угодий, планируемый к созданию охотничьего хозяйства (ПОУ №12-10)
Площадь: 188946 га

Северная граница: от точки №1 с координатами 51°5'7" N; 96°9'55" E идет по водоразделу реки Узун-Шоль и безымянного ручья в направлении восток-северо-восток до точки №2 с координатами 51°6'32" N; 96°15'32" E, находящейся в устье реки Биче-Шивей, далее по водоразделу реки Ажык-Бажи и безымянной речки в направлении восток-северо-восток до точки №3 с координатами 51°8'9" N; 96°22'52" E, далее по водоразделу реки Чумуртук и реки Шеннелиг в направлении восток-северо-восток до точки №4 с координатами 51°8'32" N; 96°24'32" E. От точки №4 граница идет в направлении юг-юго-восток по водоразделу реки Шеннелиг и реки Моос до высотной отметки 1526 м, далее в направлении на восток через высотную отметку 1999 м до точки № 5 с координатами 51°6'31" N; 96°35'49" E, далее на северо-восток через высотную отметку 1682м до истока реки Кара-Бельдир, далее вниз по течению указанной реки до места впадения её в реку Чинге;

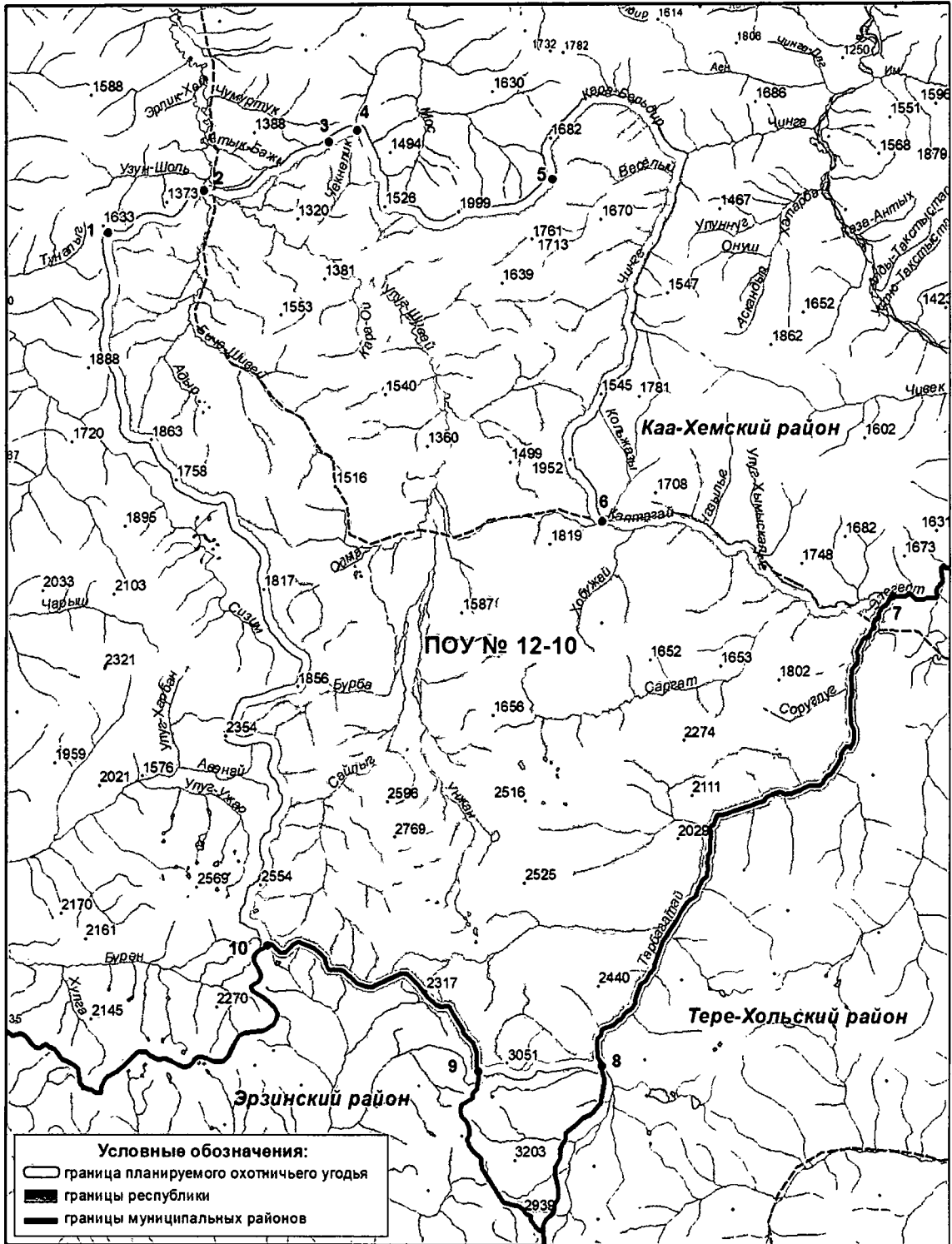
Восточная граница: от места впадения реки Кара-Бельдир в реку Чинге вверх по течению реки Чинге до её истока. далее на юг через высотные отметки 1545 м, 1952 м до точки №6 с координатами 50°57'50" N; 96°37'26" E, далее по водоразделу реки Улуг-Шивей и реки Кольжазы в направлении юг-юго-восток до точки №7 с координатами 50°53'58" N; 96°37'59" E, далее граница идет по правому берегу реки Каптагай вниз по течению и выходит на административную границу с Тере-Хольским кожжуном (точка № 8 с координатами 50°50'52" N; 96°54'27" E);

Южная граница: от точки №8 с координатами 50°50'52" N; 96°54'27" E, находящейся на административной границе с Тере-Хольским районом идет по указанной границе до точки №9 с координатами 50°34'8" N; 96°36'54" E, далее в западном направлении по водоразделу и выходит на административную границу с Эрзинским районом в точке №9 с координатами 50°34'4" N; 96°29'48" E, затем по указанной границе до точки №10 с координатами 50°38'54" N; 96°17'51" E;

Западная граница: от точки №10 с координатами 50°38'54" N; 96°17'51" E, находящейся на административной границе с Эрзинским районом, идет по водоразделу реки Сайлыг и Улуг-Ужар через высотную отметку 2554 м до высотной отметки 2354 м, далее идет в направлении восток-северо-восток по водоразделу реки Бурба и реки Улуг-Харбан до высотной отметки 1856 м, далее граница идет по водоразделу реки Сизим и Ойма в направлении север-северо-запад через высотные отметки 1817 м, 1758 м, 1863 м и возвращается к исходной точке №1 с координатами 51°5'7" N; 96°9'55" E.

Карта-схема территории ПОУ №12-10 и границы охотничьего угодья в электронном виде в формате shp-файла прилагаются (в составе геоинформационной системы).

**Карта-схема границ планируемого охотничьего угодья №12-10
Каа-Хемского района**



Овюрский район*

Участок охотничьих угодий, планируемый к созданию охотничьего хозяйства (ПОУ № 14-1)
Площадь: 33330 га

Северная граница: от точки № 1 с координатами 50° 33' 45,6" N; 90° 48' 51,3" E идет в восточном направлении по административной границе Овюрского и Барун-Хемчиского районов до точки №2 с координатами 50° 32' 57,9" N; 90° 54' 38,2" E;

Восточная граница: от точки № 2 с координатами 50° 32' 57,9" N; 90° 54' 38,2" E идет в общем направлении на юг через точку №3 с координатами 50° 31' 21,3" N; 90° 53' 55,8" E (высотная отметка 2705 м) до точки № 4 с координатами 50° 30' 57,9" N; 90° 54' 4,3" E, далее вниз по правому берегу реки Шын до места впадения в нее реки Кожээлиг, далее вверх по левому берегу реки Кожээлиг через точку №5 с координатами 50° 25' 50,9" N; 90° 58' 1,8" E до точки №6 с координатами 50° 25' 22,4" N; 90° 57' 48,1" E на государственной границе с Монголией;

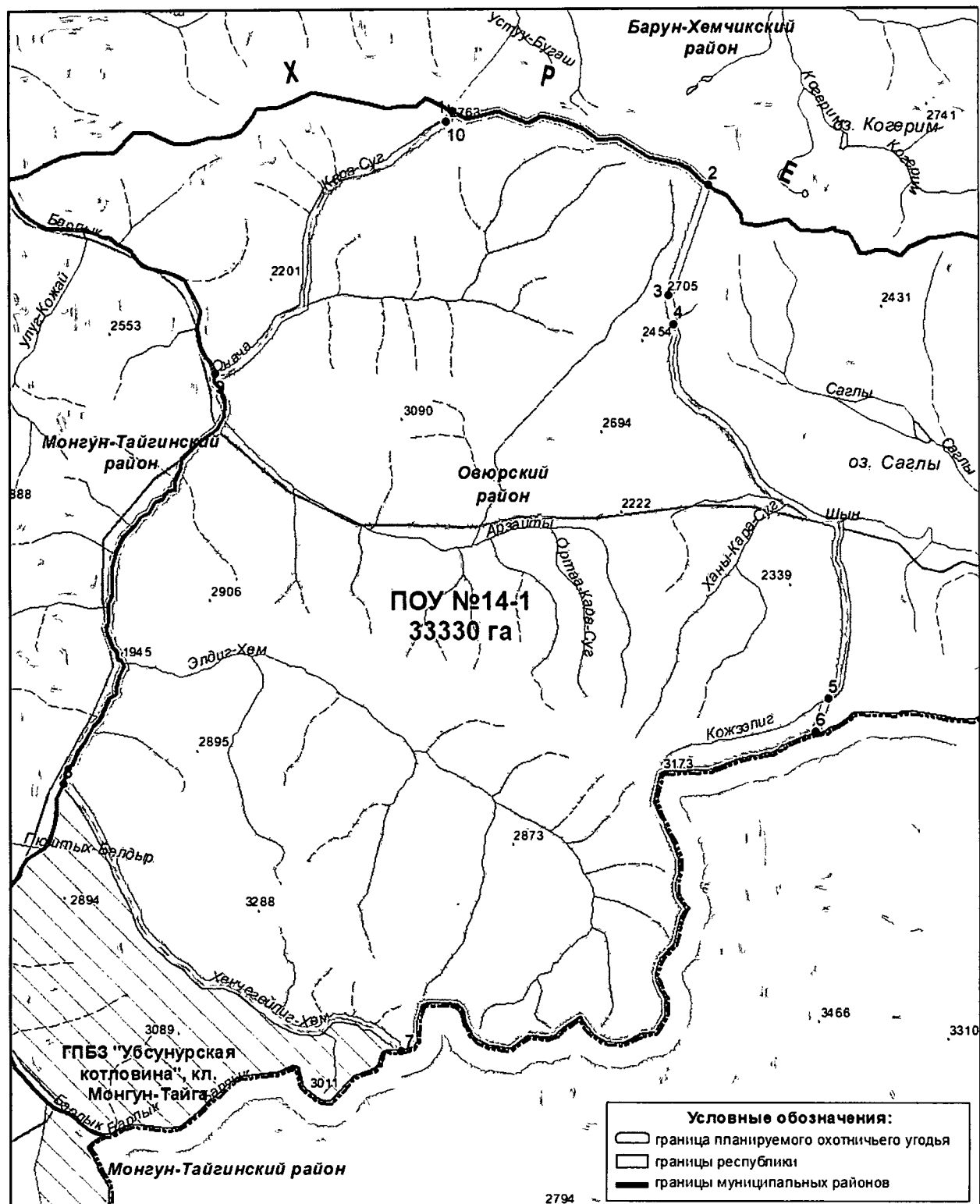
Южная граница: от точки № 6 с координатами 50° 25' 22,4" N; 90° 57' 48,1" E идет в направлении юго-запад по государственной границе с Монголией до точки № 7 с координатами 50° 20' 27,9" N; 90° 49' 7,0" E.

Западная граница: от точки № 7 с координатами 50° 20' 27,9" N; 90° 49' 7,0" E по реке Хенчегейлиг-Хем до точки №8 с координатами 50° 23' 53,5" N; 90° 41' 16," E на границе Овюрского и Монгун-Тайгинского районов далее по границе до места пересечения с рекой Онача в точке № 9 с координатами 50° 29' 50,1" N; 90° 43' 59,7" E, далее вверх по левому берегу реки Онача до места впадения в нее реки Кара-Суг, далее вверх по левому берегу реки Кара-Суг до истока, затем до точки № 1 с координатами 50° 33' 45,6" N; 90° 48' 51,3" E.

Карта-схема территории ПОУ № 14-1 и границы охотничьего угодья в электронном виде в формате shp-файла прилагаются (в составе геоинформационной системы).

*Примечание: район – кожуун

Карта-схема границ планируемого охотничьего угодья № 14-1 Овюрского района



2. Контроль за исполнением настоящего Указа возложить на руководителя (председателя) Государственного комитета по охране объектов животного мира Республики Тыва Салчака А.О.

3. Разместить настоящий Указ на «Официальном интернет - портале правовой информации» (www.pravo.gov.ru) и официальном сайте Республики Тыва в информационно-телекоммуникационной сети «Интернет».

4. Настоящий Указ вступает в силу со дня его подписания.

Глава Республики Тыва



В. Ховалыг

г. Кызыл
7 апреля 2022 года
№ 106